




INVENTARUL BUNURILOR CARE ALCĂȚUIESC DOMENIUL PUBLIC AL ORAȘULUI TÂRGU-NEAMȚ LA DATA DE 31.12.2018


Nr. crt	Cod clasific.	Denumirea bunului	Elemente de inventicare	Data PIF	Valoarea de inventar la data de 31.12.2018	Situatia juridica actuala
0	1	2	3	4	6	7
<b>A. SUBUNITATEA: ADMINISTRATIE</b>						
1	1.6.4.	CLĂDIRE SEDIUL NOU PRIMĂRIE	Structură și schelet din beton armat Perereti din zidărie portantă,șarpantă din lemn, învelitoare din tablă, cu instalații electrice ,sanitare și încălzire centrală finlaș superior , h încăpere 3,50m, Bdi: Ștefan cel Mare, nr. 62, (D+P+2), Sc = 920 mp, Sd = 2165 mp, NCP 53202-C1	1967	1,274,130.00	Domeniul public al orașului Tîrgu Neamț, NCP 53202-C1
2	1.6.4.	CLĂDIRE PRIMĂRIA VECHIE	Perți din zidărie portantă, planșeu din lemn, învelitoare din tablă, instalații electrice, sanitare, încălzire centrală cu gaz, finisaș mediu, h încăpere=3,0 m, S=596 mp, B-dul Ștefan cel Mare, nr.48, NCP 55904-C1	1935	383,711.00	Domeniul public al orașului Tîrgu Neamț, NCP 55904-C1
3	1.6.4.	CONSTRUCTIE P+1+M	Construcție P+1+M, fundație beton, pereți din cărămidă, șarpantă lemn, învelitoare din țigla, Sc=106 mp, Sd= 255 mp, instalații electrice, sanitare, încălzire centrală, B-dul Ștefan cel Mare, nr. 48B, NCP 55904-C2	1998	183,763.00	Domeniul public al orașului Tîrgu Neamț, NCP 55904-C2
4	1.5.12.	MAGAZIE LEMNE	Construcție din zidarie, planșeu și șarpantă din lemn, învelitoare din azbest, S=25 mp, B-dul Ștefan cel Mare, nr.48, NCP 55904-C3	1995	19,251.00	Domeniul public al orașului Tîrgu Neamț, NCP 55904-C3
5	1.6.3.2.	ÎMPREJMUIRE PARC CETATE L=594m	Stilpi din teava neagră, plasa din sîrmă.	1969	11,760.00	Domeniul public al orașului Tîrgu Neamț

6	1.6.2.	CLĂDIRI BIBLIOTECĂ, clădire monument istoric cod LMI NR-II-m-B-10714	Trucție din zidărie portanță, șarpantă din lemn, învelitoare din tablă, instalații electrice, sanitare, încălzire centrală, Sc=217 mp, B-dul Ștefan cel Mare, nr.60, NCP 54922-C1	1972	130.199.00	Domeniul public al orașului Tîrgu Neamț NCP 54922-C1
7	1.6.2.	SALĂ FESTIVITĂȚII BLEBEA (Câmin Cultural Blebea)	Construcție din zidărie portanță, șarpantă din lemn, învelitoare din tablă, instalații electrice, sanitare, încălzire cu sobe, S=285 mp, str. Vânătorului, nr.35, NCP 55053 - C1	1968	381.653.00	Domeniul public al orașului Tîrgu Neamț NCP 55053 - C1
8	1.6.2.	Clădire anexă Câmin Cultural Blebea	Anexă clădire Câmin cultural Blebea, S = 51 mp, Str. Vânătorului, NCP 55053 - C2	1968	33.025.00	Domeniul public al orașului Tîrgu Neamț, NCP 55053 - C2
9	1.6.2.	CENTRU DE INTEGRARE ȘI TERAPIE OCUPAȚIONALĂ (CITO)	Clădire P+1, pereții din zidărie portanță, planșeu din beton, șarpantă din lemn, învelitoare din tablă, cu instalații electrice, sanitare și încălzire centrală, finisaj superior, str. Slt. Radu Teoharie, nr. 2, Sc= 172 mp, CF nr. 50424, nr. cad 134 -C1	2000	304.462.00	Domeniul public al orașului Tîrgu Neamț, CF nr. 50424, nr. cad 134 -C1
	1.6.2.	STADION CETATEA	Str. 1 Decembrie 1918, nr. 81A	1959		Domeniul public al orașului Tîrgu Neamț
10	1.6.2.	Amenajare Teren de fotbal principal	Teren de fotbal cu brazde de pământ vegetal, S=8800mp	1959	1.151.304.00	Domeniul public al orașului Tîrgu Neamț
11	1.6.2.	Tribună pentru teren de fotbal cu 1960 locuri	Construcție din beton Sc= 955 mp, NCP 55727 - C1	1959	704.914.00	Domeniul public al orașului Tîrgu Neamț, NCP 55727 - C1
12	1.6.2.	Alei betonate în jurul tribunei	Platformă betonată în jurul tribunei betonate și la intrare, S=772mp	1959	74.284.00	Domeniul public al orașului Tîrgu Neamț
13	1.6.2.	Vestiar fotbal	Vestiar Sc = 200 mp cu fundații din beton, pereți portanți din cărămidă, învelitoare din tablă, NCP 55728 - C1	1959	223.753.00	Domeniul public al orașului Tîrgu Neamț NCP 55728 - C1
14	1.5.12.	Magazie de lemne	Magazie din lemn S=31mp NCP 55373 - C2	1959	9.115.00	Domeniul public al orașului Tîrgu Neamț, NCP 55373 - C2
15	1.6.2.	Pisă de atletism descoperită	Pisă de atletism descoperită, acoperită cu zgură, S=4000mp	1959	470.988.00	Domeniul public al orașului Tîrgu Neamț
16	1.6.3.2.	Împrejmuire din plăci de beton	Împrejmuire din stâlpi și plăci de beton, L=943,83ml	1959	117.600.00	Domeniul public al orașului Tîrgu Neamț
17	1.6.2.	Amenajare Teren de fotbal nr.2	Teren de fotbal cu brazde de pământ vegetal, S=8850mp, împrejmuire cu stâlpi din țevă neagră și plasă de sărmă cu h=2m	1959	1,042,034.00	Domeniul public al orașului Tîrgu Neamț
18	1.6.2.	Amenajare Teren de fotbal nr.3	Teren de fotbal cu brazde de pământ vegetal, S=8142mp, împrejmuire cu stâlpi din țevă neagră și plasă de sărmă cu h=2m	1959	958.734.00	Domeniul public al orașului Tîrgu Neamț
19	1.6.2.	Vestiar handbal	Vestiar 124 mp cu fundații din beton, pereți portanți din cărămidă, învelitoare din tablă, NCP 55373 - C1	1972	138.727.00	Domeniul public al orașului Tîrgu Neamț, NCP 55373 - C1



		TEREN STADION	1. total in suprafata de 45165 mp					
20		Teren stadion lot 1	Teren total in suprafata de 15688 mp NCP 55727	1959	815,776.00	Domeniul public al oraşului Tirgu Neamţ NCP 55727		
21		Teren stadion lot 2	Teren total in suprafata de 951 mp NCP 55728	1959	49,452.00	Domeniul public al oraşului Tirgu Neamţ NCP 55728		
22		Teren stadion lot 3	Teren total in suprafata de 27917 mp NCP 55729	1959	1,451,684.00	Domeniul public al oraşului Tirgu Neamţ NCP 55729		
23		Teren stadion lot 4	Teren total in suprafata de 609 mp NCP 55373	1959	31,668.00	Domeniul public al oraşului Tirgu Neamţ NCP 55373		
24	1.6.2.	CLĂDIRE CASA CULTURII ION CREANGĂ	Clădire S+P+E, fundații beton, zidărie cărămidă, planșeu beton, învelitoare tablă cu instalații electrice, sanitare, termice, finisaje superioare, Str. Ștefan cel Mare, nr. 55, Sc = 905 mp, Sd=1810 mp	1967	4,058,364.00	Domeniul public al oraşului Tirgu Neamţ		
25	1.6.2.	Monumentul Eroilor	Monument istoric pe soclu de beton placat cu travertin, împrejurire fundație și eleveție din beton, stâlpi din țevă, plase din sârmă zincată, L=176 m, B-dul Ștefan cel Mare	1956	71,026.00	Domeniul public al oraşului Tirgu Neamţ		
26	1.6.2.	Monumentul Vânătorilor de Munte, monument istoric cod LMI: NT-III-m-B-10746	Monument istoric pe soclu de beton placat cu piatră cioplită cu dimensiuni de 5,55mx4,40m, h=12m, Aleea Vânătorilor de Munte, S = 48 mp, NCP 55357 - C1	1926	14,528.00	Domeniul public al oraşului Tirgu Neamţ		
27	1.6.2.	Monumentul Eroilor	Monument realizat din piatră, inscripționat cu nume de eroi ai neamului, cu dimensiuni: 0,82mx0,36m, h=2,0m, Str. Vânătorului (Blebea)	1960	1,858.00	Domeniul public al oraşului Tirgu Neamţ		
28	1.6.2.	Statuia Ion Creangă	Soclu din beton armat cu dimensiuni: 1,45mx1,1m; statuie realizată din marmură de Rușchița, h=2,28m, amplasament: parc Unirea, B-dul Ștefan cel Mare	1998	2,228.00	Domeniul public al oraşului Tirgu Neamţ		
29	1.6.2.	Statuia Ion Creangă	Soclu din piatră cu dimensiuni 0,78mx0,78m; statuie realizată din marmură, h=1,80m, amplasament: incinta Școlii generale nr. 3 Humulești, str. Mihail Sadoveanu	1964	3,263.00	Domeniul public al oraşului Tirgu Neamţ		
30	1.6.2.	Bust Ștefan cel Mare	Soclu din piatră cu dimensiuni de 0,70x0,70m, h=2,0m, bust din piatră, amplasament: incinta Colegiului Național "Ștefan cel Mare"	1969	3,408.00	Domeniul public al oraşului Tirgu Neamţ		
31	1.6.2.	Bust Veronica Micle	Soclu din piatră cu dimensiuni: 0,45mx0,45m, înălțime=1,45m, bust realizat din bronz, h=0,85m, amplasament: Casa memorială Veronica Micle, B-dul Ștefan cel Mare, nr.30	2000	3,181.00	Domeniul public al oraşului Tirgu Neamţ		
32	1.6.2.	Bust Ștefan cel Mare	Soclu din piatră cu dimensiuni: 0,82mx0,82m; h=1,85m; bust realizat din piatră cu h=1,20m, amplasament: parc "Cetate", str. 1 Decembrie 1918, nr.48	1979	2,252.00	Domeniul public al oraşului Tirgu Neamţ		





33	1.6.2.	Bust Vasile Conta	Soclu din piatră cu dimensiuni: 0,82mx0,82m; h=1,85m; bust realizat din piatră cu h=1,20m, amplasament: parc "Cetate", str. 1 Decembrie 1918, nr.48	1979	2.252.00	Domeniul public al orașului Tirgu Neamt
34	1.6.2.	Bust Ion Creangă	Soclu din piatră cu dimensiuni: 0,82mx0,82m; h=1,85m; bust realizat din piatră cu h=1,20m, amplasament: parc "Cetate", str. 1 Decembrie 1918, nr.48	1979	2.252.00	Domeniul public al orașului Tirgu Neamt
35	1.6.2.	Bust Mihail Sadoveanu	Soclu din piatră cu dimensiuni: 0,82mx0,82m; h=1,85m; bust realizat din piatră cu h=1,20m, amplasament: parc "Cetate", str. 1 Decembrie 1918, nr.48	1979	2.252.00	Domeniul public al orașului Tirgu Neamt
36	1.6.2.	CLĂDIRE FUNDAȚIA FILANTROPICĂ „OMENIA „ Sc = 313 MP, Sd = 360 mp, clădire monument istoric cod LMI: NT-II-m-B-10715	Clădire S+P cu fundații din piatră, pereți din zidărie de cărămidă, șarpantă din lemn cu învelitoare tablă, str. Ștefan cel Mare nr. 66, Sd = 360 mp, subsol = 47 mp, parter = 313 mp, NCP 52124 - C1	1900	110.978.00	Domeniul public al orașului Tirgu Neamt, NCP 52124 - C1
37	1.6.2.	CLĂDIRE Agenția Locală pt. Ocuparea Forței de Muncă S = 475 MP, str. Ștefan cel Mare, nr. 66	Clădire cu fundații din beton, pereți din zidărie de cărămidă, planșee din beton armat, șarpantă din lemn cu învelitoare tablă, str. Ștefan cel Mare, nr. 66, S = 475 mp, din care extindere în suprafață de 54 mp, făcută în anul 2017, NCP 55195 - C1	1900	1.088.657.57	Domeniul public al orașului Tirgu Neamt, NCP 55195 - C1
38	1.6.2.	SALA SPORT PARC CETATE, str. 1 Decembrie 1918, nr: 48	Suprafata construita = 1136mp, constructie fundatii beton, structura zidarie caramida (vestiare) + panouri sandwich sala de sport - pe structura metalica, acoperis panouri sandwich pe structura metalica, toate utilitatile, NCP 1460 - C1	2004	2.711.466.00	Domeniul public al orașului Tirgu Neamt, NCP 1460 - C1
39	1.6.2.	Clădire Cinematograf Ozana, Str. Mihail Kogălniceanu, nr. 2	Clădire cinema cu fundație din beton, pereți din beton și cărămidă, tâmplărie metalică exterioară și lemn la interior, șarpantă din lemn și învelitoare din azbest, P + E (parțial) situată în str. Mihail Kogălniceanu, nr. 2, Sc = 454 mp, NCP 54812 - C1	2017	24.727.00	Domeniul public al orașului Tirgu Neamt, NCP 54812 - C1
TOTAL SUBUNITATE ADMINISTRATIE					18.064.699.57	


### B. SUBUNITATEA: GOSPODĂRIE COMUNALĂ

40	1.6.1.	SPATIU PENTRU PUNCT TERMIC - BLOC M8- ZONA GARĂ- S= 82,50 mp	Pereriți din zidărie portantă, planșeu din beton, cu instalații electrice și fara instalatii sanitare , incalzire, finisaj mediu , amplasat la subsolul blocului M8	2000	59.288.00	Domeniul public al orașului Tirgu Neamt
41	1.6.2.	SISTEMATIZARE SALĂ DE SPORT	Parcare sală sport Colegiul Național Ștefan cel Mare	2007	93.182.00	Domeniul public al orașului Tirgu Neamt


42	1.8.12.	STATIE POMPA OGLINZI S= 14 MP	Cu structie parter ,din zidarie de cărămida cu H<2,80 m , instalatii de iluminat, finisaj mediu instalatii sanitare -unitatea de referinta 1mp (Ad)	1987	5,096.00	Domeniul public al oraşului Tirgu Neamţ
43	1.6.2.	CLĂDIRE SALINA BĂILE OGLINZI	Construcție parter, din zidărie portantă, șarpantă din lemn, înv.din tablă,fără instalație electr,sanitare și încălzire.h=2,50	2002	6,076.00	Domeniul public al oraşului Tirgu Neamţ
44	1.6.3.2.	ÎMPREJMUIRE CLĂDIRE SALINA S=130,00M	Gard din plasa de sarma	2002	9,016.00	Domeniul public al oraşului Tirgu Neamţ
45	1.6.2.	FÎNTÎNĂ ARTEZIANĂ -B-DUL ȘTEFAN CEL MARE		2007	10,682.00	Domeniul public al oraşului Tirgu Neamţ
46	1.9.3.	BRANȘAMENT ȘI INST. UTILIZ.GAZE NATURALE	Bransament de gaze cu firea de protecție a instalației de reglare și instalație utilizare	2002	10,426.00	Domeniul public al oraşului Tirgu Neamţ
47	1.6.3.2.	ÎMPREJMUIRE PRIMĂRIE	Stilpi din leava , porți metalice	1969	1,274.00	Domeniul public al oraşului Tirgu Neamţ
48	1.6.3.2.	ÎMPREJMUIRE BLENDEA	Stilpi din leava neagră, plasa din sîrmă.	1969	1,274.00	Domeniul public al oraşului Tirgu Neamţ
49	6.3.5.	SEMAFOARE RUTIERE	Instalații tehnice	2000	72,390.00	Domeniul public al oraşului Tirgu Neamţ
<b>TOTAL</b>					<b>268,704.00</b>	

**C. SUBUNITATEA: CONSTRUCȚII PENTRU TRANSPORTUL ȘI DISTRIBUȚIA GAZELOR**


50	1.9.1.	RETEA ALIMENTARE GAZE NATURALE L= 11995,00 ML	Conducță pentru transportul gazelor , montata subteran , din tevi de oțel , izolate anticoroziv , îmbinate cap la cap prin sudură , echipata cu robinete de secționare și prevazuta cu rasuflatori	1995	287,880.00	Domeniul public al oraşului Tirgu Neamţ
51	1.9.3.	GAZE NATURALE -STR.MĂRĂȘEȘTI, L=2500 m	conducță , bransamente pentru distribuția gazelor OL 4"	2000	60,000.00	Domeniul public al oraşului Tirgu Neamţ
52	1.9.3.	GAZE NATURALE -STR.BATALION , L=1122 m	conducță , bransamente pentru distribuția gazelorOL 4"	2000	33,660.00	Domeniul public al oraşului Tirgu Neamţ
53	1.9.3.	GAZE NATURALE -STR.V.ALECSANDRI , L=857 m	conducță , bransamente pentru distribuția gazelorOL 4"	2000	25,710.00	Domeniul public al oraşului Tirgu Neamţ
54	1.9.3.	GAZE NATURALE -FDT.FABRICII L=366 m	conducță , bransamente pentru distribuția gazelorOL 4"	2000	10,980.00	Domeniul public al oraşului Tirgu Neamţ
55	1.9.3.	GAZE NATURALE -STR.CETATII L=1776 m	conducță , bransamente pentru distribuția gazelorOL 4"	2001	74,592.00	Domeniul public al oraşului Tirgu Neamţ
56	1.9.3.	GAZE NATURALE -STR.FAGULUI L=25m	conducță , bransamente pentru distribuția gazelorOL 4"	2001	1,075.00	Domeniul public al oraşului Tirgu Neamţ




57	1.9.3.	GAZE NATURALE -STR 1 DECEMBRIE L=2226m	conducă , bransamente pentru distribuția gazelorOL 4"	2001	93.492.00	Domeniul public al orașului Tirgu Neamț
58	1.9.3.	GAZE NATURALE -FDT. VAIL L=269m	conducă , bransamente pentru distribuția gazelorOL 4"	2001	11.298.00	Domeniul public al orașului Tirgu Neamț
59	1.9.3.	GAZE NATURALE -STR SIRET L=280m	conducă , bransamente pentru distribuția gazelorOL 4"	2001	11.760.00	Domeniul public al orașului Tirgu Neamț
60	1.9.3.	GAZE NATURALE -FDT.LUNCIU L=428m	conducă , bransamente pentru distribuția gazelorOL 4"	2001	12.840.00	Domeniul public al orașului Tirgu Neamț
61	1.9.3.	GAZE NATURALE -STR MOARA DE FOC L=200m	conducă , bransamente pentru distribuția gazelorOL 4"	2001	8.400.00	Domeniul public al orașului Tirgu Neamț
62	1.9.3.	GAZE NATURALE -STR PARAUULUI L=108m	conducă , bransamente pentru distribuția gazelorOL 4"	2001	4.536.00	Domeniul public al orașului Tirgu Neamț
63	1.9.3.	GAZE NATURALE -STR BUSUIOCULUI L=594 m	conducă , bransamente pentru distribuția gazelorOL 219mm	2000	36.828.00	Domeniul public al orașului Tirgu Neamț
64	1.9.3.	GAZE NATURALE -STR ALEX.CEL BUN L=127 m	conducă , bransamente pentru distribuția gazelorOL 219mm	2000	7.874.00	Domeniul public al orașului Tirgu Neamț
65	1.9.3.	GAZE NATURALE -STR RADU TEOHARIE L=822m	conducă , bransamente pentru distribuția gazelorOL 4"	1999	24.660.00	Domeniul public al orașului Tirgu Neamț
66	1.9.3.	GAZE NATURALE -STR PICTOR GRIGORESCU L=421m	conducă , bransamente pentru distribuția gazelorOL 2"	1999	3.999.00	Domeniul public al orașului Tirgu Neamț
67	1.9.3.	GAZE NATURALE -STR OBOR L=1941m	conducă , bransamente pentru distribuția gazelorOL 2"	1999	18.440.00	Domeniul public al orașului Tirgu Neamț
68	1.9.3.	GAZE NATURALE -STR POPA SAPCA L=274m	conducă , bransamente pentru distribuția gazelorOL 2"	1999	2.603.00	Domeniul public al orașului Tirgu Neamț
69	1.9.3.	GAZE NATURALE -STR OITUZ L=196m	conducă , bransamente pentru distribuția gazelorOL 2"	1999	1.960.00	Domeniul public al orașului Tirgu Neamț
70	1.9.3.	GAZE NATURALE -STR LALELELOR L=94m	conducă , bransamente pentru distribuția gazelorOL 2"	1999	893.00	Domeniul public al orașului Tirgu Neamț
71	1.9.3.	GAZE NATURALE -STR INDEPENDENTEI L=106 m	conducă , bransamente pentru distribuția gazelorOL 2"	1999	1.060.00	Domeniul public al orașului Tirgu Neamț
72	1.9.3.	SUBTRAVERSARE MEDIE L= 225 m	conducă , bransamente pentru distribuția gazelorOL 4"	1999	6.750.00	Domeniul public al orașului Tirgu Neamț
73	1.9.3.	GAZE NATURALE -STR MIHAIL SADOVEANU L=1462 m	conducă , bransamente pentru distribuția gazelorOL 4"	1999	43.860.00	Domeniul public al orașului Tirgu Neamț
74	1.9.3.	GAZE NATURALE -STR OGOARELOR L= 543 m	conducă , bransamente pentru distribuția gazelorOL 2"	1999	6.245.00	Domeniul public al orașului Tirgu Neamț
75	1.9.3.	GAZE NATURALE -STR ZORLORL= 93m	conducă , bransamente pentru distribuția gazelorOL 2"	1999	1.070.00	Domeniul public al orașului Tirgu Neamț
76	1.9.3.	GAZE NATURALE -STR CAPRIOAREI L = 314 m	conducă , bransamente pentru distribuția gazelorOL 2"	1999	2.983.00	Domeniul public al orașului Tirgu Neamț
77	1.9.3.	GAZE NATURALE -STR OZANEI L = 230 m	conducă , bransamente pentru distribuția gazelorPE 63	1999	2.415.00	Domeniul public al orașului Tirgu Neamț
78	1.9.3.	GAZE NATURALE -STR H.C.C. L = 916 m	conducă , bransamente pentru distribuția gazelorPE 90	1999	23.816.00	Domeniul public al orașului Tirgu Neamț
79	1.9.3.	GAZE NATURALE -FDT.CUCOS L = 310m	conducă , bransamente pentru distribuția gazelorPE 63	1999	5.270.00	Domeniul public al orașului Tirgu Neamț



80	1.9.3.	GAZE NATURALE -STR. AL. VLAHUTA L = 955 m	conducă , bransamente pentru distribuția gazelorPE 63	1999	15.758.00	Domeniul public al orașului Tirgu Neamț
81	1.9.3.	GAZE NATURALE -STR. GRIVITEI L = 463 m	conducă , bransamente pentru distribuția gazelorPE 63	1999	7.640.00	Domeniul public al orașului Tirgu Neamț
82	1.9.3.	GAZE NATURALE -STR. 1 MAI L = 675 m	conducă , bransamente pentru distribuția gazelorPE 90	1999	35.100.00	Domeniul public al orașului Tirgu Neamț
83	1.9.3.	GAZE NATURALE -STR. MERILOR L = 110m	conducă , bransamente pentru distribuția gazelorPE 90	1999	2.860.00	Domeniul public al orașului Tirgu Neamț
84	1.9.3.	GAZE NATURALE -STR. CERBULUI L = 93m	conducă , bransamente pentru distribuția gazelorPE 63	1999	1.581.00	Domeniul public al orașului Tirgu Neamț
85	1.9.3.	GAZE NATURALE -STR. APPRODU PURICE L = 768 m	conducă , bransamente pentru distribuția gazelorOL 2"	1999	11.904.00	Domeniul public al orașului Tirgu Neamț
86	1.9.3.	GAZE NATURALE -STR. UMBREI L = 184 m	conducă , bransamente pentru distribuția gazelorOL 2"	1999	2.852.00	Domeniul public al orașului Tirgu Neamț
87	1.9.3.	GAZE NATURALE -STR. CORBULUI L = 322 m	conducă , bransamente pentru distribuția gazelorOL 2"	1999	11.592.00	Domeniul public al orașului Tirgu Neamț
88	1.9.3.	GAZE NATURALE -FDT. MARIENI L = 174m	conducă , bransamente pentru distribuția gazelorOL 2"	1999	2.662.00	Domeniul public al orașului Tirgu Neamț
89	1.9.3.	GAZE NATURALE -ANA IPATESCU L = 884 m	conducă , bransamente pentru distribuția gazelorOL 2"	1999	13.702.00	Domeniul public al orașului Tirgu Neamț
90	1.9.3.	GAZE NATURALE -ION CREANGA L = 2999m	conducă , bransamente pentru distribuția gazelorOL 4"	1999	77.974.00	Domeniul public al orașului Tirgu Neamț
91	1.9.3.	GAZE NATURALE -FDT. DRAGOS L = 99m	conducă , bransamente pentru distribuția gazelorOL 2"	1999	1.584.00	Domeniul public al orașului Tirgu Neamț
92	1.9.3.	GAZE NATURALE -STR. ETERNITAIIL L = 233 m	conducă , bransamente pentru distribuția gazelorOL 3"	1998	4.544.00	Domeniul public al orașului Tirgu Neamț
93	1.9.3.	GAZE NATURALE -STR. B.P. HAJDEU L = 997 m	conducă , bransamente pentru distribuția gazelorOL 3"	1998	19.442.00	Domeniul public al orașului Tirgu Neamț
94	1.9.3.	GAZE NATURALE -STR. T. VLADIMIRESCU L = 398 m	conducă , bransamente pentru distribuția gazelorOL 3"	1998	7.681.00	Domeniul public al orașului Tirgu Neamț
95	1.9.3.	GAZE NATURALE -FDT. ETERNITAIIL RENEL L = 669 m	conducă , bransamente pentru distribuția gazelorOL 3"	1998	13.046.00	Domeniul public al orașului Tirgu Neamț
96	1.9.3.	GAZE NATURALE -STR. V. COSTACHI L = 444 m	conducă , bransamente pentru distribuția gazelorOL 3"	1998	8.569.00	Domeniul public al orașului Tirgu Neamț
97	1.9.3.	GAZE NATURALE -STR. M. VITEAZU L = 729 m	conducă , bransamente pentru distribuția gazelorOL 3"	1998	14.070.00	Domeniul public al orașului Tirgu Neamț
98	1.9.3.	GAZE NATURALE -STR. GHE. LAZAR L = 159 m	conducă , bransamente pentru distribuția gazelorOL 2"	1998	2.067.00	Domeniul public al orașului Tirgu Neamț
99	1.9.3.	GAZE NATURALE -STR. GHE. SACHI L = 148 m	conducă , bransamente pentru distribuția gazelorOL 2"	1998	1.865.00	Domeniul public al orașului Tirgu Neamț
100	1.9.3.	GAZE NATURALE -STR. GAROAFELOR L = 566m	conducă , bransamente pentru distribuția gazelorOL 3"	2001	13.301.00	Domeniul public al orașului Tirgu Neamț
101	1.9.3.	GAZE NATURALE -STR. NUCLIOR L = 415m	conducă , bransamente pentru distribuția gazelorOL 3"	2001	11.205.00	Domeniul public al orașului Tirgu Neamț




102	1.9.3.	GAZE NATURALE -STR STEFAN CEL MARE L =4323 m	conducă , bransamente pentru distribuția gazelorOL 4"	2003	172,290.00	Domeniul public al orașului Tirgu Neamț
103	1.9.3.	GAZE NATURALE -STR CRIZANTEMEI L =341 m	conducă , bransamente pentru distribuția gazelorOL 2"	2003	8,048.00	Domeniul public al orașului Tirgu Neamț
104	1.9.3.	GAZE NATURALE -STR TRANDAFIRILOR L=340 m	conducă , bransamente pentru distribuția gazelorOL 3"	1998	6,630.00	Domeniul public al orașului Tirgu Neamț
105	1.9.3.	GAZE NATURALE -STR NEMTISOR L= 931 m	conducă , bransamente pentru distribuția gazelorOL 3"	1998	18,155.00	Domeniul public al orașului Tirgu Neamț
106	1.9.3.	GAZE NATURALE -STR B.OGLINZI, L=1193 m	conducă , bransamente pentru distribuția gazelorOL 219mm	1998	84,703.00	Domeniul public al orașului Tirgu Neamț
107	1.9.3.	GAZE NATURALE -STR STEFAN CEL MARE L =1128 m	conducă , bransamente pentru distribuția gazelorOL 4"	1998	29,892.00	Domeniul public al orașului Tirgu Neamț
108	1.9.3.	GAZE NATURALE -STR CUZA VODA L =2536 m	conducă , bransamente pentru distribuția gazelorOL 3"	1998	59,089.00	Domeniul public al orașului Tirgu Neamț
109	1.9.3.	GAZE NATURALE -STR 22 DECEMBRIE L =1410 m	conducă , bransamente pentru distribuția gazelorOL 4"	1998	47,235.00	Domeniul public al orașului Tirgu Neamț
110	1.9.3.	GAZE NATURALE -STR ABATOR L =759 m	conducă , bransamente pentru distribuția gazelorOL 3"	1998	17,685.00	Domeniul public al orașului Tirgu Neamț
111	1.9.3.	GAZE NATURALE -STR MĂRĂȘEȘTI, L=1200 m	conducă , bransamente pentru distribuția gazelorOL 4"	1998	39,960.00	Domeniul public al orașului Tirgu Neamț
112	1.9.3.	GAZE NATURALE -STR CODRULUI L = 240 m	conducă , bransamente pentru distribuția gazelorOL 2"	1998	3,720.00	Domeniul public al orașului Tirgu Neamț
113	1.9.3.	GAZE NATURALE -STR SF. LAZAR L = 487 m	conducă , bransamente pentru distribuția gazelorOL 2"	1998	7,549.00	Domeniul public al orașului Tirgu Neamț
114	1.9.3.	GAZE NATURALE -FDT SPITAL L = 55 m	conducă , bransamente pentru distribuția gazelorOL 2"	1998	880.00	Domeniul public al orașului Tirgu Neamț
115	1.9.3.	GAZE NATURALE -STR.PANDURI L=339 m	conducă , bransamente pentru distribuția gazelorOL 2"	1998	5,255.00	Domeniul public al orașului Tirgu Neamț
116	1.9.3.	GAZE NATURALE -STR ION ROATA L = 741 m	conducă , bransamente pentru distribuția gazelorOL 2"	1998	13,338.00	Domeniul public al orașului Tirgu Neamț
117	1.9.3.	GAZE NATURALE -STR VERDE L = 113 m	conducă , bransamente pentru distribuția gazelorOL 2"	1998	2,034.00	Domeniul public al orașului Tirgu Neamț
118	1.9.3.	GAZE NATURALE -STR VETERANI L = 1389 m	conducă , bransamente pentru distribuția gazelorOL 2"	1998	25,002.00	Domeniul public al orașului Tirgu Neamț
119	1.9.3.	GAZE NATURALE -STR IZVOR L = 472 m	conducă , bransamente pentru distribuția gazelorOL 2"	1998	8,638.00	Domeniul public al orașului Tirgu Neamț
120	1.9.3.	GAZE NATURALE -STR PRIMĂVERII L = 178 m	conducă , bransamente pentru distribuția gazelorOL 2"	1998	3,257.00	Domeniul public al orașului Tirgu Neamț
121	1.9.3.	GAZE NATURALE -STR C.HOGAS L = 221 m	conducă , bransamente pentru distribuția gazelorOL 2"	1998	4,044.00	Domeniul public al orașului Tirgu Neamț
122	1.9.3.	GAZE NATURALE -AL.ZIMBRULUI L = 808 m	conducă , bransamente pentru distribuția gazelorOL 3"	1998	21,816.00	Domeniul public al orașului Tirgu Neamț
123	1.9.3.	GAZE NATURALE -PROGRESULUI L = 89 m	conducă , bransamente pentru distribuția gazelorOL 2"	1998	1,575.00	Domeniul public al orașului Tirgu Neamț






124	1.9.3.	GAZE NATURALE -AL.LAPUSNEANU L = 321 m	conductă , bransamente pentru distribuția gazelorOL 2"	1998	5,778.00	Domeniul public al orașului Tirgu Neamț
125	1.9.3.	GAZE NATURALE -M.KOGALNICEANU L = 310 m	conductă , bransamente pentru distribuția gazelorOL 2"	1998	5,580.00	Domeniul public al orașului Tirgu Neamț
126	1.9.3.	GAZE NATURALE -FDT DOROBANTI L = 62 m	conductă , bransamente pentru distribuția gazelorOL 2"	1998	1,085.00	Domeniul public al orașului Tirgu Neamț
127	1.9.3.	GAZE NATURALE -STR.9.MAI L = 517 m	conductă , bransamente pentru distribuția gazelorOL 2"	1998	9,306.00	Domeniul public al orașului Tirgu Neamț
128	1.9.3.	GAZE NATURALE -STR.PETRU RARES L = 460 m	conductă , bransamente pentru distribuția gazelorOL 2"	1998	8,280.00	Domeniul public al orașului Tirgu Neamț
129	1.9.3.	GAZE NATURALE -STR.DECEBAL L = 349 m	conductă , bransamente pentru distribuția gazelorOL 4"	1998	16,054.00	Domeniul public al orașului Tirgu Neamț
130	1.9.3.	GAZE NATURALE -STR.MIHAI EMINESCU L=1769 m	conductă , bransamente pentru distribuția gazelorOL 219mm	1998	123,830.00	Domeniul public al orașului Tirgu Neamț
131	1.9.3.	GAZE NATURALE -STR.SLD ROSESCU L=234 m	conductă , bransamente pentru distribuția gazelorOL 219mm	1998	11,934.00	Domeniul public al orașului Tirgu Neamț
132	1.9.3.	GAZE NATURALE -FDT. BUZESCU L=54 m	conductă , bransamente pentru distribuția gazelorOL 219mm	1998	2,880.00	Domeniul public al orașului Tirgu Neamț
133	1.9.3.	GAZE NATURALE -STR ROMANA L=689 m	conductă , bransamente pentru distribuția gazelorOL 219mm	1998	35,232.00	Domeniul public al orașului Tirgu Neamț
134	1.9.3.	GAZE NATURALE -STR MOLDOVEI L=171 m	conductă , bransamente pentru distribuția gazelorOL 219mm	1998	9,024.00	Domeniul public al orașului Tirgu Neamț
135	1.9.3.	GAZE NATURALE -STR VIITORULUI L=192 m	conductă , bransamente pentru distribuția gazelorOL 219mm	1998	10,176.00	Domeniul public al orașului Tirgu Neamț
136	1.9.3.	GAZE NATURALE -FDT.FIERARI L=102 m	conductă , bransamente pentru distribuția gazelorOL 219mm	1998	5,376.00	Domeniul public al orașului Tirgu Neamț
137	1.9.3.	GAZE NATURALE -STR PLOPULUI L=162 m	conductă , bransamente pentru distribuția gazelorOL 219mm	1998	8,544.00	Domeniul public al orașului Tirgu Neamț
138	1.9.3.	GAZE NATURALE -STR TABACARI L = 421 m	conductă , bransamente pentru distribuția gazelorOL2"	2003	8,448.00	Domeniul public al orașului Tirgu Neamț
139	1.9.3.	GAZE NATURALE -STR CAMPULUI L = 515m	conductă , bransamente pentru distribuția gazelorPE 63	2003	11,136.00	Domeniul public al orașului Tirgu Neamț
140	1.9.3.	GAZE NATURALE -STR VULTUR L =79 m	conductă , bransamente pentru distribuția gazelorOL2"	2003	1,824.00	Domeniul public al orașului Tirgu Neamț
141	1.9.3.	GAZE NATURALE -STR GRIVITEI L = 463 m	conductă , bransamente pentru distribuția gazelorPE 63	2003	11,328.00	Domeniul public al orașului Tirgu Neamț
142	1.9.3.	GAZE NATURALE -STR 1 MAI L = 675m	conductă , bransamente pentru distribuția gazelorPE 90	2003	22,464.00	Domeniul public al orașului Tirgu Neamț
143	1.9.3.	GAZE NATURALE - STR VALEA SEACĂ L = 650 m	conductă , bransamente pentru distribuția gazelor PE100, Dn = 63 mm	2013	69,087.00	Domeniul public al orașului Tirgu Neamț
144	1.9.3.	EXTINDERE GAZE NATURALE - STR MIHAI VITEAZU L = 97 m	conductă , bransamente pentru distribuția gazelor PE100, Dn = 63 mm	2014	11,041.00	Domeniul public al orașului Tirgu Neamț
145	1.6.4.	CONSTRUCȚIE STAȚIE REGLARE MĂSURARE ȘI PREDARE GAZE NATURALE Humulești	Construcție din zidarie S=8,32 mp ,	1995	3,627.00	Domeniul public al orașului Tirgu Neamț



146	1.9.4.	INSTALATIE STAȚIE REGLARE MĂSURARE ȘI PREDARE GAZE NATURALE Humulești	masurare de filtrare , instalatie de reglare - masurare cu panouri de masurare de DN 50mm (106/173Nmc/h si DN 50 mm (63-266 Nmch, manometru diderential MD 6 bari , grup ocililor si refulator , instalatie paratrăsnet, iluminat.	1995	9,216.00	Domeniul public al orașului Tirgu Neamț
147	1.6.3.2.	IMPREJMUIRE -Statie reglare si masurare Humulești	Imprejmuire din stâlpi si plăci de beton L=55,90 ml	1995	1,728.00	Domeniul public al orașului Tirgu Neamț
148	1.9.4.	Stație Reglare Măsurare Gaze Naturale, Str. Veronica Micle	Racord alimentare 10 toți, instalatie tehnologică, instalatie paratrăsnet, cabină operator, instalatie electrică de iluminat, copertină din stâlpi din țeavă neagră și învelitoare de tablă (S=18mp), imprejmuire din stâlpi și plăci de beton, str. Veronica Micle	1995	30,179.00	Domeniul public al orașului Tirgu Neamț
149	1.9.4.	Stație Reglare Măsurare Gaze Naturale, Str. Panazol	Construcție zidărie (S=14,46mp), instalatie de reglare-măsurare de Dn 50mm, instalatie paratrăsnet, instalatie de iluminat, imprejmuire din stâlpi de țeavă neagră și plasă de sîrmă, str. Panazol, nr.2	1994	32,325.00	Domeniul public al orașului Tirgu Neamț
150		TEREN AFERENT INSTALAȚIE GAZE NATURALE (ETAPA a II a) S= 2416,80 mp Străziile :Mărășești, M.Kogălniceanu , Al.zimbrului ;Cuza Vodă;Al.Tîrgului , Gloriei și Brazilor.	Teren ocupat de rețele de gaz	1998	36,240.00	Domeniul public al orașului Tirgu Neamț
151		TEREN AFERENT INSTALAȚIE GAZE NATURALE S= 1812,80 mp Străziile :Mărășești, Băile Oglinzi;Mihai Viteazul, Ion Roată, Verde;V.Costachi.	Teren ocupat de rețele de gaz	1998	27,192.00	Domeniul public al orașului Tirgu Neamț
152		TEREN AFERENT INSTALAȚIE GAZE NATURALE S= 3128,00 mp Străziile :Ștefan cel Mare ;Cuza Vodă; Abator;Veterani ;Izvor.	Teren ocupat de rețele de gaz	1998	46,920.00	Domeniul public al orașului Tirgu Neamț
153		TEREN AFERENT INSTALAȚIE GAZE NATURALE (ETAPA a III a) S= 2238,40 mp Străziile : Ștefan cel Mare; Mihai Eminescu; V. Alecsandri; Cuza Vodă; Bdul 22 Decembrie	Teren ocupat de rețele de gaz	1999	44,768.00	Domeniul public al orașului Tirgu Neamț
154		TEREN AFERENT STAȚIE REGLARE MĂSURARE str. Veronica Micle S= 952,00mp sting al râului Ozana Malul	Str. Veronica Micle, S = 952 mp	1998	33,320.00	Domeniul public al orașului Tirgu Neamț
155		TEREN AFERENT STAȚIE REGLARE MĂSURARE DE CARTIER Str.Panzol S= 374,00mp	Str. Panazol, S = 374 mp	1998	13,090.00	Domeniul public al orașului Tirgu Neamț
156		TEREN AFERENT STAȚIE REGLARE MĂSURARE DE CARTIER Str.Nemisor S= 190,00mp	Str. Nemisor, S = 190 mp	1970	5,700.00	Domeniul public al orașului Tirgu Neamț




TOTAL TRANSPORT ȘI DISTRIBUȚIE GAZE

2,361,455.00


## D. SUBUNITATEA: CONSTRUCȚII PENTRU ALIMENTARE CU APĂ ȘI CANALIZARE

## D1. REȚEA ALIMENTARE APĂ


157	1.8.6.	Conducta alimentare cu apă- str. B.P.Hasdeu	Teava otel DN = 125 mm , cu adâncimea de pozare de 1.20 m, cu cămine pentru vane și golire din beton armat cîte 4 / Km, L=1300ml	1981	29,731.65	Domeniul public al orașului Tirgu Neamț
158	1.8.6.	Conductă alimentare cu apă- str. B.P.Haşdeu	Teava otel DN = 63 mm , cu adâncimea de pozare de 1.20 m, cu cămine pentru vane și golire din beton armat cîte 4 / Km, L=100ml	1981	967.60	Domeniul public al orașului Tirgu Neamț
159	1.8.6	Conducta alimentare cu apa- str. Tudor Vladimirescu	Teava otel DN = 125 mm cu adâncimea de pozare de 1.20 m, cu cămine pentru vane și golire din beton armat cîte 4 / Km, L=440mp	1981	10,071.82	Domeniul public al orașului Tirgu Neamț
160	1.8.6	Conducta alimentare cu apa- str. 9 Mai	Teava otel DN = 109 mm cu adâncimea de pozare de 1.20 m, cu cămine pentru vane și golire din beton armat cîte 4 / Km, L=1200ml	1984	24,911.25	Domeniul public al orașului Tirgu Neamț
161	1.8.6	Conducta alimentare cu apa- str. Panazol	Teava otel DN = 109 mm cu adâncimea de pozare de 1.20 m, cu cămine pentru vane și golire din beton armat cîte 4 / Km, L=330ml	1984	6,861.15	Domeniul public al orașului Tirgu Neamț
162	1.8.6	Conducta alimentare cu apa- str. Castanilor	Teava otel DN = 159 mm cu adâncimea de pozare de 1.20 m, cu cămine pentru vane și golire din beton armat cîte 4 / Km, L=150ml	1978	5,541.70	Domeniul public al orașului Tirgu Neamț
163	1.8.6.	Conductă alimentare cu apă- str. Castanilor	Teava otel DN = 109 mm cu adâncimea de pozare de 1.20 m, cu cămine pentru vane și golire din beton armat cîte 4 / Km, L=800ml	1978	16,607.50	Domeniul public al orașului Tirgu Neamț
164	1.8.6	Conducta alimentare cu apa- str. Brazilior	Teava otel DN = 109 mm cu adâncimea de pozare de 1.20 m, cu cămine pentru vane și golire din beton armat cîte 4 / Km, L=270ml	1981	1,817.73	Domeniul public al orașului Tirgu Neamț
165	1.8.6	Conducta alimentare cu apa- str. Gloriei	Teava otel DN = 109 mm cu adâncimea de pozare de 1.20 m, cu cămine pentru vane și golire din beton armat cîte 4 / Km, L=150ml	1978	3,113.91	Domeniul public al orașului Tirgu Neamț
166	1.8.6.	Conductă alimentare cu apă- str. Gloriei	Teava PEID DN = 50 mm cu adâncimea de pozare de 1.20 m, cu cămine pentru vane și golire din beton armat cîte 4 / Km, L=70ml	1978	615.74	Domeniul public al orașului Tirgu Neamț
167	1.8.6	Conducta alimentare cu apa- str. Popa Sapca + Oltuz	Teava otel DN = 40 mm cu adâncimea de pozare de 1.20 m, cu cămine pentru vane și golire din beton armat cîte 4 / Km, L=780ml	1984	6,753.85	Domeniul public al orașului Tirgu Neamț
168	1.8.6	Conducta alimentare cu apa- str. Obor	Teava otel DN = 159 mm cu adâncimea de pozare de 1.20 m, cu cămine pentru vane și golire din beton armat cîte 4 / Km, L=700ml	1984	22,782.54	Domeniul public al orașului Tirgu Neamț
169	1.8.6	Conducta alimentare cu apa- str. Abator	Teava otel DN = 159 mm cu adâncimea de pozare de 1.20 m, cu cămine pentru vane și golire din beton armat cîte 4 / Km, L=550ml	1984	17,900.56	Domeniul public al orașului Tirgu Neamț




170	1.8.6	Conducta alimentare cu apa – str. Radu Theoharie	Teava otel DN = 159 mm cu adâncimea de pozare de 1.20 m, cu câminie pentru vane și golire din beton armat cîte 4 / Km, L=1500ml	1976	48,819.72	Domeniul public al orașului Tirgu Neamț
171	1.8.6	Conducta alimentare cu apa – str. Daciei	Teava otel DN = 109 mm cu adâncimea de pozare de 1.20 m, cu câminie pentru vane și golire din beton armat cîte 4 / Km, L=2000ml	1978	41,518.75	Domeniul public al orașului Tirgu Neamț
172	1.8.6	Conducta alimentare cu apa Rezervor Cetate – str. Cetatii – Casa Arcasului	Teava otel DN = 159 mm cu adâncimea de pozare de 1.20 m, cu câminie pentru vane și golire din beton armat cîte 4 / Km, L=1000ml	1973	32,546.48	Domeniul public al orașului Tirgu Neamț
173	1.8.6	Conducta alimentare cu apa Rezervor Cetate – str. Cetatii	Teava otel DN = 400 mm cu adâncimea de pozare de 1.20 m, cu câminie pentru vane și golire din beton armat cîte 4 / Km, L=1200ml	1973	95,000.54	Domeniul public al orașului Tirgu Neamț
174	1.8.6	Conducta alimentare cu apa – bdul Mihai Eminescu – pod Ozana	Teava otel DN = 219 mm cu adâncimea de pozare de 1.20 m, cu câminie pentru vane și golire din beton armat cîte 4 / Km, L=600ml	1976	27,022.38	Domeniul public al orașului Tirgu Neamț
175	1.8.6	Conducta alimentare cu apa – str. Luncii	Teava PEID DN = 110 mm cu adâncimea de pozare de 1.20 m, cu câminie pentru vane și golire din beton armat cîte 4 / Km, L=2100ml	2001	294,568.17	Domeniul public al orașului Tirgu Neamț
176	1.8.6	Conducta alimentare cu apa – str. Siret	Teava PEID DN = 63 mm cu adâncimea de pozare de 1.20 m, cu câminie pentru vane și golire din beton armat cîte 4 / Km, L=350ml	2001	49,894.28	Domeniul public al orașului Tirgu Neamț
177	1.8.6	Conducta alimentare cu apa – fundatura Vail	Teava PEID DN = 109 mm cu adâncimea de pozare de 1.20 m, cu câminie pentru vane și golire din beton armat cîte 4 / Km, L=400ml	2002	37,380.73	Domeniul public al orașului Tirgu Neamț
178	1.8.6	Conducta alimentare cu apa – str. 1 Decembrie	Teava otel DN = 109 mm cu adâncimea de pozare de 1.20 m, cu câminie pentru vane și golire din beton armat cîte 4 / Km, L=700ml	1976	14,531.56	Domeniul public al orașului Tirgu Neamț
179	1.8.6	Conducta alimentare cu apa – str. Moara de foc + str. Paraului	Teava PEID DN = 63 mm cu adâncimea de pozare de 1.20 m, cu câminie pentru vane și golire din beton armat cîte 4 / Km, L=300ml	1979	3,325.02	Domeniul public al orașului Tirgu Neamț
180	1.8.6.	Conducta alimentare cu apa – str. Moara de foc + str. Paraului	Teava otel DN = 159 mm cu adâncimea de pozare de 1.20 m, cu câminie pentru vane și golire din beton armat cîte 4 / Km, L=800ml	2004	44,473.08	Domeniul public al orașului Tirgu Neamț
181	1.8.6	Conducta alimentare cu apa – str. Busuicului	Teava otel DN = 159 mm cu adâncimea de pozare de 1.20 m, cu câminie pentru vane și golire din beton armat cîte 4 / Km, L=470ml	1978	15,305.64	Domeniul public al orașului Tirgu Neamț
182	1.8.6	Conducta alimentare cu apa – str. Plopiului	Teava otel DN = 159 mm cu adâncimea de pozare de 1.20 m, cu câminie pentru vane și golire din beton armat cîte 4 / Km, L=320ml	2004	79,519.01	Domeniul public al orașului Tirgu Neamț
183	1.8.6	Conducta alimentare cu apa – str. Moldovei	Teava otel DN = 110 mm cu adâncimea de pozare de 1.20 m, cu câminie pentru vane și golire din beton armat cîte 4 / Km, L=370ml	1979	7,652.82	Domeniul public al orașului Tirgu Neamț
184	1.8.6	Conducta alimentare cu apa – fundatura Fabricii	Teava otel DN = 110 mm cu adâncimea de pozare de 1.20 m, cu câminie pentru vane și golire din beton armat cîte 4 / Km, L=1200ml	1979	2,498.16	Domeniul public al orașului Tirgu Neamț
185			Teava PEID DN = 32 mm cu adâncimea de pozare de 1.20 m, cu câminie pentru vane și golire din beton armat cîte 4 / Km, L=400ml	2004	22,452.43	Domeniul public al orașului Tirgu Neamț




186			Teava PEID DN = 63 mm cu adâncimea de pozare de 1.20 m, cu câmine pentru vane și golire din beton armat cîte 4 / Km, L=400ml	2004	12.953.32	Domeniul public al orașului Tirgu Neamț
187	1.8.6	Conducta alimentare cu apa- b-dul Stefan cel Mare de la Policlinica – statie benzina Bartera	Teava otel DN = 319 mm cu adâncimea de pozare de 1.20 m, cu câmine pentru vane și golire din beton armat cîte 4 / Km, L=1100ml	1974	75.666.17	Domeniul public al orașului Tirgu Neamț
188	1.8.6	Conducta alimentare cu apa- b-dul Stefan cel Mare de la policlinica – statie benzina Bartera	Teava otel DN = 219 mm cu adâncimea de pozare de 1.20 m, cu câmine pentru vane și golire din beton armat cîte 4 / Km, L=1300ml	1974	54.660.50	Domeniul public al orașului Tirgu Neamț
189	1.8.6	Conducta alimentare cu apa- bdul Stefan cel Mare de la policlinica – statie benzina Bartera	Teava otel DN = 109 mm cu adâncimea de pozare de 1.20 m, cu câmine pentru vane și golire din beton armat cîte 4 / Km, L=1100ml	1974	20.759.38	Domeniul public al orașului Tirgu Neamț
190	1.8.6	Conducta alimentare cu apa- str. Marasesii	Teava otel DN = 159 mm cu adâncimea de pozare de 1.20 m, cu câmine pentru vane și golire din beton armat cîte 4 / Km, L=2500ml	1978	81.366.20	Domeniul public al orașului Tirgu Neamț
191	1.8.6	Conducta alimentare cu apa- str. Panduri	Teava otel DN = 159 mm cu adâncimea de pozare de 1.20 m, cu câmine pentru vane și golire din beton armat cîte 4 / Km, L=300ml	1978	9.763.94	Domeniul public al orașului Tirgu Neamț
192	1.8.6	Conducta alimentare cu apa- str. Baile Oglinzi	Teava otel DN = 159 mm cu adâncimea de pozare de 1.20 m, cu câmine pentru vane și golire din beton armat cîte 4 / Km, L=900ml	1978	29.291.83	Domeniul public al orașului Tirgu Neamț
193	1.8.6.	Extindere conducta alimentare cu apa -Str.Baile Oglinzi ( De la intersectia cu str. Panduri pîna la Farn.Ignat)	Teava OL 63 mm, cu adâncimea de pozare de 1.20 m, L = 200 ml	2014	8.888.71	Domeniul public al orașului Tirgu Neamț
194	1.8.6	Conducta alimentare cu apa- str. Mihai Viteazul	Teava otel DN = 159 mm cu adâncimea de pozare de 1.20 m, cu câmine pentru vane și golire din beton armat cîte 4 / Km, 600ml	1983	19.527.89	Domeniul public al orașului Tirgu Neamț
195	1.8.6	Conducta alimentare cu apa- str. Libertatii	Teava otel DN = 60 mm cu adâncimea de pozare de 1.20 m, cu câmine pentru vane și golire din beton armat cîte 4 / Km, L=1000ml	1983	11.435.25	Domeniul public al orașului Tirgu Neamț
196			Teava PEID DN = 63 mm cu adâncimea de pozare de 1.20 m, cu câmine pentru vane și golire din beton armat cîte 4 / Km, L=1000ml	2004	22.308.50	Domeniul public al orașului Tirgu Neamț
197	1.8.6	Conducta alimentare cu apa- str. Batalion de la rezervor Batalion – str. Veniamin Costache	Teava otel DN = 400 mm cu adâncimea de pozare de 1.20 m, cu câmine pentru vane și golire din beton armat cîte 4 / Km, L=1500ml	1995	525.329.23	Domeniul public al orașului Tirgu Neamț
198			Teava otel DN = 159 mm cu adâncimea de pozare de 1.20 m, cu câmine pentru vane și golire din beton armat cîte 4 / Km, L=1000ml	1983	64.633.35	Domeniul public al orașului Tirgu Neamț
199	1.8.6	Conducta alimentare cu apa- str. Veterani	Teava PEID DN = 160 mmcu adâncimea de pozare de 1.20 m, cu câmine pentru vane și golire din beton armat cîte 4 / Km, L=300ml	2002	32.546.48	Domeniul public al orașului Tirgu Neamț
200	1.8.6	Conducta alimentare cu apa- str. Vultur – rezervor Pomete – rezervor Oglinzi	Teava otel DN = 109 mm ,cu adâncimea de pozare de 1.20 m, cu câmine pentru vane și golire din beton armat cîte 4 / Km, L=1500ml	1983	31,139.07	Domeniul public al orașului Tirgu Neamț



201			1. - va otel DN = 159 mm ,cu adâncimea de pozare de 1.20 m, cu cămine pentru vane și golire din beton armat cite 4 / Km, L=400ml	1983	18.966.22	Domeniul public al orașului Tirgu Neamț
202	1.8.6	Conducta alimentare cu apa- str. Izvor	Teava PEID DN = 63 mm ,cu adâncimea de pozare de 1.20 m, cu cămine pentru vane și golire din beton armat cite 4 / Km, L=250ml	2001	22.388.46	Domeniul public al orașului Tirgu Neamț
203	1.8.6	Conducta alimentare cu apa- str. Ion Roata	Teava otel DN = 109 mm ,cu adâncimea de pozare de 1.20 m, cu cămine pentru vane și golire din beton armat cite 4 / Km, L=650ml	1983	13.493.60	Domeniul public al orașului Tirgu Neamț
204	1.8.6	Conducta alimentare cu apa- str. Veniamin Costache	Teava otel DN = 219 mm ,cu adâncimea de pozare de 1.20 m, cu cămine pentru vane și golire din beton armat cite 4 / Km, L=450ml	1995	34.542.20	Domeniul public al orașului Tirgu Neamț
205			Teava otel DN = 125 mm, cu adâncimea de pozare de 1.20 m, cu cămine pentru vane și golire din beton armat cite 4 / Km, L=400ml	1983	9.148.20	Domeniul public al orașului Tirgu Neamț
206	1.8.6	Conducta alimentare cu apa- str. Decebal	Teava otel DN = 125 mm ,cu adâncimea de pozare de 1.20 m, cu cămine pentru vane și golire din beton armat cite 4 / Km, L=370ml	1983	8.462.09	Domeniul public al orașului Tirgu Neamț
207	1.8.6	Conducta alimentare cu apa- str. Petru Rares	Teava otel DN = 125 mm ,cu adâncimea de pozare de 1.20 m, cu cămine pentru vane și golire din beton armat cite 4 / Km, L=320ml	1976	7.318.56	Domeniul public al orașului Tirgu Neamț
208	1.8.6	Conducta alimentare cu apa- str. Alexandru Lapusneanu	Teava otel DN = 109 mm ,cu adâncimea de pozare de 1.20 m, cu cămine pentru vane și golire din beton armat cite 4 / Km, L=290ml	1978	6.020.22	Domeniul public al orașului Tirgu Neamț
209	1.8.6	Conducta alimentare cu apa- str. Mihail Kogalniceanu	Teava otel DN = 109 mm ,cu adâncimea de pozare de 1.20 m, cu cămine pentru vane și golire din beton armat cite 4 / Km, L=130ml	1978	2.726.87	Domeniul public al orașului Tirgu Neamț
210	1.8.6	Conducta alimentare cu apa- str. Calistrat Hogas	Teava otel DN = 109 mm ,cu adâncimea de pozare de 1.20 m, cu cămine pentru vane și golire din beton armat cite 4 / Km, L=320ml	1983	6.641.24	Domeniul public al orașului Tirgu Neamț
211	1.8.6	Conducta alimentare cu apa- str. Aleea Zimbrului	Teava otel DN = 109 mm ,cu adâncimea de pozare de 1.20 m, cu cămine pentru vane și golire din beton armat cite 4 / Km, L=370ml	1983	7.679.21	Domeniul public al orașului Tirgu Neamț
212	1.8.6	Conducta alimentare cu apa- str. Cuza - Voda	Teava otel DN = 109 mm ,cu adâncimea de pozare de 1.20 m, cu cămine pentru vane și golire din beton armat cite 4 / Km, L=250ml	1983	5.189.84	Domeniul public al orașului Tirgu Neamț
213	1.8.6	Conducta alimentare cu apa- str. George Cosbuc	Teava PEID DN = 110 mm ,cu adâncimea de pozare de 1.20 m, cu cămine pentru vane și golire din beton armat cite 4 / Km, L=820ml	2004	66.493.73	Domeniul public al orașului Tirgu Neamț
214	1.8.6	Conducta alimentare cu apa- str. 22 Decembrie	Teava otel DN = 159 mm ,cu adâncimea de pozare de 1.20 m, cu cămine pentru vane și golire din beton armat cite 4 / Km, L=200ml	1989	6.509.30	Domeniul public al orașului Tirgu Neamț
215	1.8.6	Conducta alimentare cu apa- str. Sadoveanu de la pod Ozana - statia de repompare PECCO	Teava otel DN = 219 mm ,cu adâncimea de pozare de 1.20 m, cu cămine pentru vane și golire din beton armat cite 4 / Km, L=1600ml	1976	72.042.08	Domeniul public al orașului Tirgu Neamț



216	1.8.6	Conducta alimentare cu apa- str. Ion Creanga	Teava PEID DN = 160 mm ,cu adâncimea de pozare de 1.20 m, cu câmine pentru vane și golire din beton armat cîte 4 / Km, L=3600ml	1998	265,862.97	Domeniul public al orașului Tirgu Neamț
217	1.8.6	Conducta alimentare cu apa- str. Nucilor	Teava PEID DN = 160 mm ,cu adâncimea de pozare de 1.20 m, cu câmine pentru vane și golire din beton armat cîte 4 / Km, L=450ml	2001	46,695.93	Domeniul public al orașului Tirgu Neamț
218	1.8.6	Conducta alimentare cu apa- str. Caprioarei	Teava PEID DN = 110 mm ,cu adâncimea de pozare de 1.20 m, cu câmine pentru vane și golire din beton armat cîte 4 / Km, L=310ml	2001	19,190.11	Domeniul public al orașului Tirgu Neamț
219	1.8.6	Conducta alimentare cu apa- str. Tabacari	Teava PEID DN = 63 mm ,cu adâncimea de pozare de 1.20 m, cu câmine pentru vane și golire din beton armat cîte 4 / Km, L=470ml	2004	19,343.63	Domeniul public al orașului Tirgu Neamț
220	1.8.6	Conducta alimentare cu apa- str. Campului	Teava PEID DN = 110 mm ,cu adâncimea de pozare de 1.20 m, cu câmine pentru vane și golire din beton armat cîte 4 / Km, L=330ml	2002	21,855.40	Domeniul public al orașului Tirgu Neamț
221	1.8.6	Conducta alimentare cu apa- str. Hori , Closca și Crisan	Teava PEID DN = 110 mm ,cu adâncimea de pozare de 1.20 m, cu câmine pentru vane și golire din beton armat cîte 4 / Km, L=450ml	2002	25,986.61	Domeniul public al orașului Tirgu Neamț
222	1.8.6	Conducta alimentare cu apa- str. Cucuș	Teava PEID DN = 63 mm ,cu adâncimea de pozare de 1.20 m, cu câmine pentru vane și golire din beton armat cîte 4 / Km, L=290ml	2005	11,082.29	Domeniul public al orașului Tirgu Neamț
223	1.8.6	Conducta alimentare cu apa- fundatura Cosmeni	Teava PEID DN = 63 mm ,cu adâncimea de pozare de 1.20 m, cu câmine pentru vane și golire din beton armat cîte 4 / Km, L=200ml	2004	8,059.85	Domeniul public al orașului Tirgu Neamț
224	1.8.6	Conducta alimentare cu apa- str. Trandafirilor	Teava PEID DN = 110 mm ,cu adâncimea de pozare de 1.20 m, cu câmine pentru vane și golire din beton armat cîte 4 / Km, L=320ml	2002	21,322.34	Domeniul public al orașului Tirgu Neamț
225	1.8.6	Conducta alimentare cu apa- str. Garoafelor	Teava PHDEI DN = 110 mm ,cu adâncimea de pozare de 1.20 m, cu câmine pentru vane și golire din beton armat cîte 4 / Km, L=560ml	2002	36,914.31	Domeniul public al orașului Tirgu Neamț
226	1.8.6	Conducta alimentare cu apa- str. Grivitei	Teava PEID DN = 110 mm ,cu adâncimea de pozare de 1.20 m, cu câmine pentru vane și golire din beton armat cîte 4 / Km, L=370ml	2002	24,320.80	Domeniul public al orașului Tirgu Neamț
227	1.8.6	Conducta alimentare cu apa- str. Zorilor	Teava PEID DN = 110 mm L=450ml	2003	31,876.90	Domeniul public al orașului Tirgu Neamț
228	1.8.6	Conducta alimentare cu apa- str. Ana Ipatescu si fdt. Bujor	Teava PEID DN = 110 mm ,cu adâncimea de pozare de 1.20 m, cu câmine pentru vane și golire din beton armat cîte 4 / Km, L=700ml	2004	52,139.79	Domeniul public al orașului Tirgu Neamț
229	1.8.6	Conducta alimentare cu apa- str. Aprodu Purice	Teava PEID DN = 110 mm ,cu adâncimea de pozare de 1.20 m, cu câmine pentru vane și golire din beton armat cîte 4 / Km, L=1300ml	2003	97,016.66	Domeniul public al orașului Tirgu Neamț
230	1.8.6	Conducta alimentare cu apa- str. Grădinilor	Teava PEID DN = 63 mm ,cu adâncimea de pozare de 1.20 m, cu câmine pentru vane și golire din beton armat cîte 4 / Km, L=400ml	2004	15,641.94	Domeniul public al orașului Tirgu Neamț




231	1.8.6	Conducta alimentare cu apa- str. 1 Mai	Teava PEID DN = 110 mm ,cu adâncimea de pozare de 1.20 m, cu câmine pentru vane și golire din beton armat cîte 4 / Km, L=2450ml	2003	180,173.80	Domeniul public al orașului Tirgu Neamț
232	1.8.6	Conducta alimentare cu apa- str. Umbrei	Teava PEID DN = 110 mm ,cu adâncimea de pozare de 1.20 m, cu câmine pentru vane și golire din beton armat cîte 4 / Km, L=250ml	2003	17,670.89	Domeniul public al orașului Tirgu Neamț
233	1.8.6	Conducta alimentare cu apa- str. Corbului	Teava PEID DN = 110 mm ,cu adâncimea de pozare de 1.20 m, cu câmine pentru vane și golire din beton armat cîte 4 / Km, L=190ml	2003	13,513.04	Domeniul public al orașului Tirgu Neamț
234	1.8.6	Conducta alimentare cu apa- str. Ogoarelor	Teava PEID DN = 110 mm ,cu adâncimea de pozare de 1.20 m, cu câmine pentru vane și golire din beton armat cîte 4 / Km, L=550ml	2003	40,192.62	Domeniul public al orașului Tirgu Neamț
235	1.8.6	Conducta alimentare cu apa- str. Sit. Campeanu	Teava PEID DN = 110 mm ,cu adâncimea de pozare de 1.20 m, cu câmine pentru vane și golire din beton armat cîte 4 / Km, L=390ml	2002	26,652.93	Domeniul public al orașului Tirgu Neamț
236	1.8.6	Conducta alimentare cu apa- str. Sadoveanu pod Ozana - Sacalusesi	Teava otel DN = 219 mm L= 1200 m,cu adâncimea de pozare de 1.20 m, cu câmine pentru vane și golire din beton armat cîte 4 / Km, L=1200ml	1976	54,044.75	Domeniul public al orașului Tirgu Neamț
237	1.8.6.	Conducta alimentare cu apa- str. Sadoveanu pod Ozana - Sacalusesi	Teava PEID DN = 110 mm ,cu adâncimea de pozare de 1.20 m, cu câmine pentru vane și golire din beton armat cîte 4 / Km, L=1000ml	2000	61,301.74	Domeniul public al orașului Tirgu Neamț
238	1.8.6	Conducta alimentare cu apa- str. Crinului	Teava PEID DN = 110 mm ,cu adâncimea de pozare de 1.20 m, cu câmine pentru vane și golire din beton armat cîte 4 / Km, L=450ml	2001	27,505.82	Domeniul public al orașului Tirgu Neamț
239	1.8.6	Conducta alimentare cu apa- str. Hangului	Teava PEID DN = 110 mm ,cu adâncimea de pozare de 1.20 m, cu câmine pentru vane și golire din beton armat cîte 4 / Km, L=850ml	2001	52,772.80	Domeniul public al orașului Tirgu Neamț
240	1.8.6	Conducta alimentare cu apa- str. Teiului	Teava PEID DN = 110 mm ,cu adâncimea de pozare de 1.20 m, cu câmine pentru vane și golire din beton armat cîte 4 / Km, L=230ml	2001	19,190.11	Domeniul public al orașului Tirgu Neamț
241	1.8.6	Conducta alimentare cu apa- str. Bistritei	Teava PEID DN = 110 mm ,cu adâncimea de pozare de 1.20 m, cu câmine pentru vane și golire din beton armat cîte 4 / Km, L=1600ml	2001	102,347.25	Domeniul public al orașului Tirgu Neamț
242	1.8.6	Conducta alimentare cu apa- str. Macului	Teava PEID DN = 110 mm ,cu adâncimea de pozare de 1.20 m, cu câmine pentru vane și golire din beton armat cîte 4 / Km, L=230ml	2001	14,072.75	Domeniul public al orașului Tirgu Neamț
243	1.8.6	Conducta alimentare cu apa- str. Pastorului	Teava PEID DN = 110 mm,cu adâncimea de pozare de 1.20 m, cu câmine pentru vane și golire din beton armat cîte 4 / Km, L=1700ml	2002	115,940.24	Domeniul public al orașului Tirgu Neamț
244	1.8.6	Extindere alimentare cu apa pe Fdt. Eternitati;	PEID cu Dn=63 mm,cu adâncimea de pozare de 1.20 m, cu câmine pentru vane și golire din beton armat cîte 4 / Km, L=180ml	2007	16,471.51	Domeniul public al orașului Tirgu Neamț





245	1.8.6	Extindere alimentare cu apa pe Str.M.Sadoveanu	F <sub>1-...</sub> cu Dn=32mm;cu adâncimea de pozare de 1.20 m, cu câmine pentru vane și golire din beton armat cîte 4 / Km, L=60ml	2004	2,662.63	Domeniul public al orașului Tirgu Neamț
246	1.8.6	Alimentare cu apa sala de sport Str. 1 Decembrie 1918,Nr.48;Tg.Neamț.	Teava oțel cu Dn=109 mm;cu adâncimea de pozare de 1.20 m, cu câmine pentru vane și golire din beton armat cîte 4 / Km, L=700ml	2004	54,979.66	Domeniul public al orașului Tirgu Neamț
247	1.8.6.		Teava-PEID cu Dn=50mm;cu adâncimea de pozare de 1.20 m, cu câmine pentru vane și golire din beton armat cîte 4 / Km, L=100ml	2004	4,029.92	Domeniul public al orașului Tirgu Neamț
248	1.8.6	Extindere alimentare cu apa pe Fdt.1Mai	Teava-PEID cu Dn=63 mm;cu adâncimea de pozare de 1.20 m, cu câmine pentru vane și golire din beton armat cîte 4 / Km,L=200ml	2004	8,851.44	Domeniul public al orașului Tirgu Neamț
249	1.8.6	Extindere alimentare cu apa la Bl.M5-Str.22 Decembrie.	Teava--PEID cu Dn=63 mm;cu adâncimea de pozare de 1.20 m, cu câmine pentru vane și golire din beton armat cîte 4 / Km, L=700ml	2004	30,224.42	Domeniul public al orașului Tirgu Neamț
250	1.8.6	Extindere alimentare cu apa pe Str.Nemțisor.	Teava-PEID cu Dn=110mm;cu adâncimea de pozare de 1.20 m, cu câmine pentru vane și golire din beton armat cîte 4 / Km, L=800ml	2006	71,882.95	Domeniul public al orașului Tirgu Neamț
251	1.8.6	Extindere alimentare cu apa pe Str.Popa Săpca.	Teava oțel cu Dn=60 mm cu adâncimea de pozare de 1.20 m, cu câmine pentru vane și golire din beton armat cîte 4 / Km, L=800ml	2006	39,033.21	Domeniul public al orașului Tirgu Neamț
252	1.8.6	Extindere alimentare cu apa pe Str.1Decembrie 1918.	Teava-PEID cu Dn=63mm;cu adâncimea de pozare de 1.20 m, cu câmine pentru vane și golire din beton armat cîte 4 / Km, L=400ml	2006	17,777.50	Domeniul public al orașului Tirgu Neamț
253	1.8.6.	Extindere alimentare cu apa pe Slt. Rosescu-Buzăscu.	Teava PEID cu Dn=63mm;cu adâncimea de pozare de 1.20 m, cu câmine pentru vane și golire din beton armat cîte 4 / Km, l=380ml	2007	20,069.66	Domeniul public al orașului Tirgu Neamț
254	1.8.6.	Extindere alimentare cu apă pe str. Slt. Roșescu-Buzescu	Teava-PEID cu Dn=63mm;cu adâncimea de pozare de 1.20 m, cu câmine pentru vane și golire din beton armat cîte 4 / Km, L=40ml	2007	5,037.40	Domeniul public al orașului Tirgu Neamț
255	1.8.6.	Extindere alimentare cu apă pe str. Cițanțenței	Teava-PEID cu Dn=63mm;cu adâncimea de pozare de 1.20 m, cu câmine pentru vane și golire din beton armat cîte 4 / Km, L=480ml	2008	33,462.75	Domeniul public al orașului Tirgu Neamț
256	1.8.6.	Extindere alimentare cu apă pe str. Viitorului și Plopuului	Teava-PEID cu Dn=63mm;cu adâncimea de pozare de 1.20 m, cu câmine pentru vane și golire din beton armat cîte 4 / Km, L=250ml	2008	14,128.72	Domeniul public al orașului Tirgu Neamț
257	1.8.6.	Extindere alimentare cu apă pe Fdt. 1Decembrie 1918	Teava-PEID cu Dn=40 mm;cu adâncimea de pozare de 1.20 m, cu câmine pentru vane și golire din beton armat cîte 4 / Km, L=300ml	2008	16,855.31	Domeniul public al orașului Tirgu Neamț
258	1.8.6.	Extindere alimentare cu apă pe str.22 Decembrie, bl. MG, sc.A și B	Teava-PEID cu Dn=63 mm;cu adâncimea de pozare de 1.20 m, cu câmine pentru vane și golire din beton armat cîte 4 / Km, L=80ml	2008	6,940.42	Domeniul public al orașului Tirgu Neamț
259	1.8.6.	Extindere alimentare cu apă pe str.Crișugului	Teava-PEID cu Dn=63 mm;cu adâncimea de pozare de 1.20 m, cu câmine pentru vane și golire din beton armat cîte 4 / Km, L=200ml	2008	16,524.82	Domeniul public al orașului Tirgu Neamț






260	1.8.6.	Extindere alimentare cu apă pe Fdt. Viiilor	Teava-PEID cu Dn=63 mm;cu adâncimea de pozare de 1.20 m, cu câminie pentru vane și golire din beton armat cîte 4 / Km, L=250ml	2008	27,844.31	Domeniul public al orașului Tirgu Neamț
261	1.8.6.	Extindere alimentare cu apă pe Fdt. 1 Decembrie 1918	Teava-PEID cu Dn=63 mm;cu adâncimea de pozare de 1.20 m, cu câminie pentru vane și golire din beton armat cîte 4 / Km, L=450ml	2008	25,200.34	Domeniul public al orașului Tirgu Neamț
262	1.8.6.	Extindere alimentare cu apă pe Fdt. Merilor	Teava-PEID cu Dn=63 mm;cu adâncimea de pozare de 1.20 m, cu câminie pentru vane și golire din beton armat cîte 4 / Km, L=200ml	2009	10,946.56	Domeniul public al orașului Tirgu Neamț
263	1.8.6.	Extindere alimentare cu apă pe Fdt. Soinului	Teava-PEID cu Dn=63 mm;cu adâncimea de pozare de 1.20 m, cu câminie pentru vane și golire din beton armat cîte 4 / Km, L=250ml	2009	13,605.02	Domeniul public al orașului Tirgu Neamț
264	1.8.6.	Extindere alimentare cu apă pe Fdt. 1 Mai	Teava-PEID cu Dn=63 mm;cu adâncimea de pozare de 1.20 m, cu câminie pentru vane și golire din beton armat cîte 4 / Km, L=200ml	2009	10,946.56	Domeniul public al orașului Tirgu Neamț
265	1.8.6.	Extindere alimentare cu apă pe str. B.P.Hasdeu	Teava-PEID cu Dn=63 mm;cu adâncimea de pozare de 1.20 m, cu câminie pentru vane și golire din beton armat cîte 4 / Km, L=100ml	2009	6,098.80	Domeniul public al orașului Tirgu Neamț
266	1.8.6.	Extindere alimentare cu apă pe Aleea Salcîmilor	Teava-oțel cu Dn=90 mm;cu adâncimea de pozare de 1.20 m, cu câminie pentru vane și golire din beton armat cîte 4 / Km, L=120ml	2008	5,301.27	Domeniul public al orașului Tirgu Neamț
267	1.8.6.	Extindere alimentare cu apă pe str. Eternității	Teava- oțel cu Dn=63 mm;cu adâncimea de pozare de 1.20 m, cu câminie pentru vane și golire din beton armat cîte 4 / Km, L=400ml	1981	5,205.32	Domeniul public al orașului Tirgu Neamț
268	1.8.6.	Extindere alimentare cu apă pe str. Eternității	Teava- PEID cu Dn=63 mm;cu adâncimea de pozare de 1.20 m, cu câminie pentru vane și golire din beton armat cîte 4 / Km, L=100ml	1981	1,979.14	Domeniul public al orașului Tirgu Neamț
269	1.8.6.	Extindere alimentare cu apă pe str. Cornilor	Teava- oțel cu Dn=110 mm;cu adâncimea de pozare de 1.20 m, cu câminie pentru vane și golire din beton armat cîte 4 / Km, L=300ml	1983	3,495.53	Domeniul public al orașului Tirgu Neamț
270	1.8.6.	Extindere alimentare cu apă pe str. Al. Vlahuță	Teava- PEID cu Dn=110 mm;cu adâncimea de pozare de 1.20 m, cu câminie pentru vane și golire din beton armat cîte 4 / Km, L=700ml	2008	77,060.25	Domeniul public al orașului Tirgu Neamț
271	1.8.6.	Extindere alimentare cu apă pe str. Blebei	Teava- PEID cu Dn=90 mm;cu adâncimea de pozare de 1.20 m, cu câminie pentru vane și golire din beton armat cîte 4 / Km, L=864ml	2008	142,011.59	Domeniul public al orașului Tirgu Neamț
272	1.8.6.	Extindere alimentare cu apă pe str. Vrătorului	Teava- PEID cu Dn=90 mm;cu adâncimea de pozare de 1.20 m, cu câminie pentru vane și golire din beton armat cîte 4 / Km, L=3234ml	2008	407,048.74	Domeniul public al orașului Tirgu Neamț
273	1.8.6.	Extindere alimentare cu apă pe str. Gheorghe Doja	Teava- PEID cu Dn=32 mm;cu adâncimea de pozare de 1.20 m, cu câminie pentru vane și golire din beton armat cîte 4 / Km, L=69ml	2008	23,144.22	Domeniul public al orașului Tirgu Neamț
274	1.8.6.	Extindere alimentare cu apă pe str. Vadului	Teava- PEID cu Dn=63 mm;cu adâncimea de pozare de 1.20 m, cu câminie pentru vane și golire din beton armat cîte 4 / Km, L=250ml	2008	39,139.50	Domeniul public al orașului Tirgu Neamț


275	1.8.6.	Extindere alimentare cu apă pe str. Victoriei	Teava- PEID cu Dn=90 mm;cu adâncimea de pozare de 1.20 m, cu câmine pentru vane și golire din beton armat cîte 4 / Km, L=800ml	2008	125.245.76	Domeniul public al orașului Tirgu Neamț
276	1.8.6.	Extindere alimentare cu apă spre stațiunea Oglinzi	Teava- Oțel cu Dn=90 mm;cu adâncimea de pozare de 1.20 m, cu câmine pentru vane și golire din beton armat cîte 4 / Km, L=1500ml	1983	23.222.35	Domeniul public al orașului Tirgu Neamț
277	1.8.6.	Extindere alimentare cu apă str. Profesor Grigore Ungureanu	Teava- PEID cu Dn=40 mm;cu adâncimea de pozare de 1.20 m, cu câmine pentru vane și golire din beton armat cîte 4 / Km, L=250ml	2008	14.046.01	Domeniul public al orașului Tirgu Neamț
278	1.8.6.	Conductă alimentare cu apă str. Unirii	Teava- PEHD cu Dn=110 mm;cu adâncimea de pozare de 1.20 m, cu câmine pentru vane și golire din beton armat cîte 4 / Km, L=1106ml	2009	121.754.69	Domeniul public al orașului Tirgu Neamț
279	1.8.6.	Conductă alimentare cu apă str. Unirii	Teava- PEHD cu Dn= 63 mm;cu adâncimea de pozare de 1.20 m, cu câmine pentru vane și golire din beton armat cîte 4 / Km, L= 950 ml	2013	34.265.45	Domeniul public al orașului Tirgu Neamț
280	1.8.6.	Conductă alimentare cu apă - str. Biruinței	Teava- PEID cu Dn=110 mm;cu adâncimea de pozare de 1.20 m, cu câmine pentru vane și golire din beton armat cîte 4 / Km, L=200ml	2001	16.687.08	Domeniul public al orașului Tirgu Neamț
281	1.8.6.	Conductă alimentare cu apă - str. Independenței	Teava- Oțel cu Dn=109 mm;cu adâncimea de pozare de 1.20 m, cu câmine pentru vane și golire din beton armat cîte 4 / Km, L=800ml	1985	16.607.50	Domeniul public al orașului Tirgu Neamț
282	1.8.6.	Conductă alimentare cu apă - str. Romană cu 2 hidranți	Teava- Oțel cu Dn=159 mm;cu adâncimea de pozare de 1.20 m, cu câmine pentru vane și golire din beton armat cîte 4 / Km, L=1470ml	1984	81.317.69	Domeniul public al orașului Tirgu Neamț
283	1.8.6.	Conductă alimentare cu apă - Al. Tîrgului	Teava- Oțel cu Dn=109 mm;cu adâncimea de pozare de 1.20 m, cu câmine pentru vane și golire din beton armat cîte 4 / Km, L=130ml	1980	2.726.87	Domeniul public al orașului Tirgu Neamț
284	1.8.6.	Conductă alimentare cu apă - Fdt. Păieșu	Teava- PEHD cu Dn=63 mm;cu adâncimea de pozare de 1.20 m, cu câmine pentru vane și golire din beton armat cîte 4 / Km, L=140ml	2004	12.953.32	Domeniul public al orașului Tirgu Neamț
285	1.8.6.	Conductă alimentare cu apă - str. Daciei	Teava- PEHD cu Dn=32 mm;cu adâncimea de pozare de 1.20 m, cu câmine pentru vane și golire din beton armat cîte 4 / Km, L=80ml	2008	26.953.61	Domeniul public al orașului Tirgu Neamț
286	1.8.6.	Conductă alimentare cu apă - Fdt. Dorobanți	Teava- Oțel cu Dn=40 mm;cu adâncimea de pozare de 1.20 m, cu câmine pentru vane și golire din beton armat cîte 4 / Km, L=60ml	1984	519.60	Domeniul public al orașului Tirgu Neamț
287	1.8.6.	Conductă alimentare cu apă - Fdt. Măneni	Teava- PEHD cu Dn=63 mm;cu adâncimea de pozare de 1.20 m, cu câmine pentru vane și golire din beton armat cîte 4 / Km, L=190ml	2004	6.152.83	Domeniul public al orașului Tirgu Neamț



288	1.8.6.	Conductă alimentare cu apă - Fdt. Mocani	Teava- PEHD cu Dn=63 mm;cu adâncimea de pozare de 1,20 m, cu cămine pentru vane și golire din beton armat cite 4 / Km, L=90ml	2002	2,645.30	Domeniul public al orașului Tirgu Neamț
289	1.8.6.	Conductă alimentare cu apă - str. Gh. Asachi	Teava- Oțel cu Dn=109 mm;cu adâncimea de pozare de 1,20 m, cu cămine pentru vane și golire din beton armat cite 4 / Km, L=130ml	1984	2,698.72	Domeniul public al orașului Tirgu Neamț
290	1.8.6.	Conductă alimentare cu apă - str. Gh. Lazăr	Teava- Oțel cu Dn=109 mm;cu adâncimea de pozare de 1,20 m, cu cămine pentru vane și golire din beton armat cite 4 / Km, L=250ml	1984	5,189.84	Domeniul public al orașului Tirgu Neamț
291	1.8.6.	Conductă alimentare cu apă - str. Lalelelor	Teava- Oțel cu Dn=109 mm;cu adâncimea de pozare de 1,20 m, cu cămine pentru vane și golire din beton armat cite 4 / Km, L=220ml	1983	4,574.10	Domeniul public al orașului Tirgu Neamț
292	1.8.6.	Conductă alimentare cu apă - str. Perilor	Teava- PEHD cu Dn=63 mm;cu adâncimea de pozare de 1,20 m, cu cămine pentru vane și golire din beton armat cite 4 / Km, L=110ml	2005	3,694.10	Domeniul public al orașului Tirgu Neamț
293	1.8.6.	Conductă alimentare cu apă - str. Progresului	Teava- Oțel cu Dn=109 mm;cu adâncimea de pozare de 1,20 m, cu cămine pentru vane și golire din beton armat cite 4 / Km, L=140ml	1983	2,902.79	Domeniul public al orașului Tirgu Neamț
294	1.8.6.	Conductă alimentare cu apă - str. Simion Bărnuțiu	Teava- PEHD cu Dn=63 mm;cu adâncimea de pozare de 1,20 m, cu cămine pentru vane și golire din beton armat cite 4 / Km, L=30ml	2001	4,279.39	Domeniul public al orașului Tirgu Neamț
295	1.8.6.	Conductă alimentare cu apă - Fdt. Fierari	Teava- PEID cu Dn=63 mm;cu adâncimea de pozare de 1,20 m, cu cămine pentru vane și golire din beton armat cite 4 / Km, L=70ml	2007	5,597.12	Domeniul public al orașului Tirgu Neamț
296	1.8.6.	Conductă alimentare cu apă - str. Primăverii	Teava- Oțel cu Dn=60 mm;cu adâncimea de pozare de 1,20 m, cu cămine pentru vane și golire din beton armat cite 4 / Km, L=60ml	1983	1,952.79	Domeniul public al orașului Tirgu Neamț
297	1.8.6.	Conductă alimentare cu apă - str. Cuza Vodă	Teava- Oțel cu Dn=159 mm;cu adâncimea de pozare de 1,20 m, cu cămine pentru vane și golire din beton armat cite 4 / Km, L=1150ml	1983	37,428.45	Domeniul public al orașului Tirgu Neamț
298	1.8.6.	Conductă alimentare cu apă - str. Cuza Vodă	Teava- Oțel cu Dn=125 mm;cu adâncimea de pozare de 1,20 m, cu cămine pentru vane și golire din beton armat cite 4 / Km, L=300ml	1983	6,861.15	Domeniul public al orașului Tirgu Neamț
299	1.8.6.	Extindere conducta alimentare cu apa – str. Mărășești (de la intersecția cu Str. Panduri până la Gropapa de gunoi) - L= 1100 m	Teava PE80, D = 63 mm, cu adâncimea de pozare de 1,20 m, L = 1100 ml	2013	10,719.31	Domeniul public al orașului Tirgu Neamț
300	1.8.6.	Extindere conducta alimentare cu apa – Bdl. Stefan ce Mare L= 210 m (Stația Peco SOCAR)	Teava PHD 110 mm, cu adâncimea de pozare de 1,20 m, L = 210 ml, 1 hidrant	2013	28,899.23	Domeniul public al orașului Tirgu Neamț




301	1.8.6.	Conducta alimentare cu apa – Str. Valea Seaca	Teava PEHD 90 mm, cu adâncimea de pozare de 1.20 m, L = 710 ml	2014	43,440.76	Domeniul public al oraşului Tirgu Neamţ
302	1.8.4.	Conducta alimentare cu apa – Str. Romană	Teava PEHD 40 mm, cu adâncimea de pozare de 1.20 m, L = 140 ml	2014	7,865.69	Domeniul public al oraşului Tirgu Neamţ
303	9.1.	Teren intravilan cu construcţii reţea de alimentare cu apă	Teren cu construcţii reţea de alimentare cu apă S = 71.520 mp	1983	63,180.38	Domeniul public al oraşului Tirgu Neamţ
304	9.1.	Teren aferent reţea de transport apa Tg. Neamţ - Grunazesti - intravilan cu utilitati	Teren cu construcţii reţea de alimentare cu apă S = 2500 mp	1983	2,208.14	Domeniul public al oraşului Tirgu Neamţ
305	9.1.	Teren intravilan cu construcţii reţea de alimentare cu apă	Teren cu construcţii reţea de alimentare cu apă S = 16265 mp	1983	14,368.88	Domeniul public al oraşului Tirgu Neamţ
306	9.1.	Teren intravilan cu construcţii reţea de alimentare cu apă	Se considerea 1m pe toata lungimea reţelei S = 2.360 mp	2014	2,088.46	Domeniul public al oraşului Tirgu Neamţ
307		TEREN REZERVOR APĂ str. TRANSILVANIEI S=5121 mp	Teren intrav. oraş Tg.Neamţ, amplasat în Str. Transilvaniei S= 5121 mp	1973	128,025.00	Domeniul public al oraşului Tirgu Neamţ
308		TEREN REZERVOR POMETEA str. VUL TUR S=540 mp	Teren intrav. oraş Tg.Neamţ, amplasat în Str. Vultur S= 540 mp	1990	13,500.00	Domeniul public al oraşului Tirgu Neamţ
309		TEREN STAŢIE POMPE ALIMENTARE CU APĂ BALĂŢEŞTI str. M. SADOVEANU S=1920 mp	Teren intrav. oraş Tg.Neamţ, amplasat în Str. Mihaili Sadoveanu S= 1920 mp	1976	48,000.00	Domeniul public al oraşului Tirgu Neamţ
310		TEREN REZERVOR 5000 mc str. MUNTENI S=6527 mp	Teren intrav. oraş Tg.Neamţ, amplasat în Str. Munteni S= 6527 mp	1984	163,175.00	Domeniul public al oraşului Tirgu Neamţ
311		TEREN REPOMPARÉ POMETEA str. Veterani S=230 mp	Teren intrav. oraş Tg.Neamţ, amplasat în Str. Veterani S= 230 mp	1990	8,050.00	Domeniul public al oraşului Tirgu Neamţ
312		TEREN REZERVOR OGLINZI str. Vultur S=100 mp	Teren intrav. oraş Tg.Neamţ, amplasat în Str. Vultur S= 100 mp	1990	3,500.00	Domeniul public al oraşului Tirgu Neamţ
		<b>TOTAL REŢEA ALIMENTARE APĂ</b>			<b>5,930,022.51</b>	
<b>D2. REŢEA CANALIZARE</b>						
313	1.8.7.	TRONSON I -Reţea canalizare menajera 1Deceembrie – Bdul Stefan cel Mare – str. Eternitati – canin colector	Tub beton DN = 400 mm prevăzută cu 25 buc cămine/km şi 50 guri de scurgere /km, h=3m	1974	111,531.28	Domeniul public al oraşului Tirgu Neamţ
314	1.8.7.	Conducta canalizare menajera str. Plopului	Tub beton DN = 300 mm prevăzută cu 30 buc cămine/km şi 50 guri de scurgere /km, h=2m	1978	3,196.20	Domeniul public al oraşului Tirgu Neamţ
315	1.8.7.	Conducta canalizare menajera bdul. Mihai Eminescu de la policlinica – intersecţie cu str. Cuza Voda	Tub beton DN = 200 mm , montată la 1,5 m adâncime.	1978	4,623.94	Domeniul public al oraşului Tirgu Neamţ
316	1.8.7.	Conducta canalizare menajera str. Marasesi de la policlinica–bloc B20	Tub beton DN = 200 mm , montată la 1,5 m adâncime.	1980	8,704.36	Domeniul public al oraşului Tirgu Neamţ




317	1.8.7.	Conducta canalizare menajera str. Calistrat Hogas	Tub beton DN = 300 mm prevăzută cu 30 buc cămine/km și 50 guri de scurgere /km, h=2m	1976	2.253.38	Domeniul public al orașului Tirgu Neamț
318	1.8.7.	Conducta canalizare menajera str. Aleea Zimbrului	Tub beton DN = 200 mm , montată la 1,5 m adâncime.	1980	6.478.65	Domeniul public al orașului Tirgu Neamț
319	1.8.7.	Conducta canalizare menajera str. Alexandru Lapusneanu	Tub PVC = 315 mm prevăzută cu 30 buc cămine/km și 50 guri de scurgere /km, h=2m	1976	12.366.56	Domeniul public al orașului Tirgu Neamț
320	1.8.7.	Conducta canalizare menajera str. Milhail Kogalniceanu	Tub PVC DN = 315 mm , montată la 1,5 m adâncime.	1976	4.569.86	Domeniul public al orașului Tirgu Neamț
321	1.8.7.	Rețea canalizare menajera str. Marasesti de la Intersecție str. Veterani cu intersecție str. Petru Rareș	Tub beton DN = 200 mm , montată la 1,5 m adâncime.	1980	96.814.32	Domeniul public al orașului Tirgu Neamț
322	1.8.7.	Conductă canalizare str. Mărășești de la intersecție str. Veterani cu intersecție str. Decebal	Tub beton DN = 300 mm prevăzută cu 30 buc cămine/km și 50 guri de scurgere /km, h=2m	1980	53.788.24	Domeniul public al orașului Tirgu Neamț
323	1.8.7.	Conducta canalizare menajera bloc A6 – B7	Tub beton DN = 200 mm , montată la 1,5 m adâncime.	1976	6.877.32	Domeniul public al orașului Tirgu Neamț
324	1.8.7.	Conducta canalizare menajera str. Petru Rareș	Tub beton DN = 300 mm prevăzută cu 30 buc cămine/km și 50 guri de scurgere /km, h=2m	1974	8.562.85	Domeniul public al orașului Tirgu Neamț
325	1.8.7.	Conducta canalizare menajera Școala Ajutoare	Tub beton DN = 300 mm prevăzută cu 30 buc cămine/km și 50 guri de scurgere /km, h=2m	1980	12.248.47	Domeniul public al orașului Tirgu Neamț
326	1.8.7.	Conducta canalizare menajera str. B.P. Hasdeu	Tub beton DN = 400 mm prevăzută cu 25 buc cămine/km și 50 guri de scurgere /km, h=3m	1976	12.618.94	Domeniul public al orașului Tirgu Neamț
327	1.8.7.	Conducta canalizare menajera str. 9 Mai	Tub beton DN = 200 mm , montată la 1,5 m adâncime.	1980	14.118.08	Domeniul public al orașului Tirgu Neamț
328	1.8.7.	Conducta canalizare menajera str. Tudor Vladimirescu	Tub beton DN = 300 mm prevăzută cu 30 buc cămine/km și 50 guri de scurgere /km, h=2m	1980	26.842.29	Domeniul public al orașului Tirgu Neamț
329	1.8.7.	TRONSON II-Rețea canalizare menajera ( str. Marasesti – str. M. Viteazul-bdul Stefan cel Mare – str. Libertatii – tronson I)	Tub beton DN = 400 mm prevăzută cu 25 buc cămine/km și 50 guri de scurgere /km, h=3m	1996	14.096.57	Domeniul public al orașului Tirgu Neamț
330	1.8.7.	TRONSON II-Rețea canalizare menajera ( str. Marasesti – str. M. Viteazul-bdul Stefan cel Mare – str. Libertatii – tronson I)	Tub beton DN = 200 mm , montată la 1,5 m adâncime.	1996	179.001.04	Domeniul public al orașului Tirgu Neamț
331	1.8.7.	TRONSON II-Rețea canalizare menajera ( str. Marasesti – str. M. Viteazul-bdul Stefan cel Mare – str. Libertatii – tronson I)	Tub beton DN = 300 mm prevăzută cu 30 buc cămine/km și 50 guri de scurgere /km, h=2m	1996	84.769.91	Domeniul public al orașului Tirgu Neamț



332	1.8.7.	Conducta canalizare menajera str. Sf. Lazar	Tub beton DN = 500 mm, prevăzută cu 25 buc cămine/km și 50 guri de scurgere /km, h=3m	1996	2.939.96	Domeniul public al orașului Tirgu Neamț
333	1.8.7.	TRONSON III Rețea canalizare menajera ( str. Cuza Voda – gara – camin colector)	Tub beton DN = 800 mm, prevăzută cu 25 buc cămine/km și 50 guri de scurgere /km, h=3m	1980	62.217.86	Domeniul public al orașului Tirgu Neamț
334	1.8.7.	TRONSON III Rețea canalizare menajera ( str. Cuza Voda – gara – camin colector)	Tub beton DN = 200 mm , montată la 1,5 m adâncime.	1980	45.626.43	Domeniul public al orașului Tirgu Neamț
335	1.8.7.	TRONSON III Rețea canalizare menajera ( str. Cuza Voda – gara – camin colector)	Tub beton DN = 200 mm , montată la 1,5 m adâncime.	1980	66.366.62	Domeniul public al orașului Tirgu Neamț
336	1.8.7.	Conducta canalizare menajera str. Aleea Targului	Tub beton DN = 200 mm prevăzută cu 30 buc cămine/km și 50 guri de scurgere /km, h=2m	1980	2.949.59	Domeniul public al orașului Tirgu Neamț
337	1.8.7.	Conducta canalizare menajera str. Brazilor	Tub beton DN = 400 mm, prevăzută cu 25 buc cămine/km și 50 guri de scurgere /km, h=3m	1980	1.782.04	Domeniul public al orașului Tirgu Neamț
338	1.8.7.	Conducta canalizare str. Brazilor	Conductă beton, Dn = 300 mm, L = 48 ml	1980	4.759.14	Domeniul public al orașului Tirgu Neamț
339	1.8.7.	Conducta canalizare menajera str. Panazol	Tub beton DN = 300 mm, prevăzută cu 25 buc cămine/km și 50 guri de scurgere /km, h=3m	1982	2.611.61	Domeniul public al orașului Tirgu Neamț
340	1.8.7.	Conducta canalizare menajera str. 22 Decembrie	Tub PVC DN= 300 mm.	1982	11.525.92	Domeniul public al orașului Tirgu Neamț
341	1.8.7.	TRONSON IV -Rețea canalizare menajera ( Bdul M. Eminescu-str. Radu Theoharie – str. Abator-tronson III)	Tub beton DN = 200 mm , montată la 1,5 m adâncime.	1984	28.254.59	Domeniul public al orașului Tirgu Neamț
342	1.8.7.	TRONSON IV -Rețea canalizare menajera ( Bdul M. Eminescu-str. Radu Theoharie – str. Abator-tronson III)	Tub beton DN = 300 mm prevăzută cu 30 buc cămine/km și 50 guri de scurgere /km, h=2m	1985	101.631.04	Domeniul public al orașului Tirgu Neamț
343	1.8.7.	Conducta canalizare menajera bloc F6 – F5	Tub beton DN = 300 mm prevăzută cu 30 buc cămine/km și 50 guri de scurgere /km, h=2m	1984	4.514.51	Domeniul public al orașului Tirgu Neamț
344	1.8.7.	Conducta canalizare menajera str. Vasile Alecsandri	Tub beton DN = 400 mm prevăzută cu 25 buc cămine/km și 50 guri de scurgere /km, h=3m	1984	15.878.61	Domeniul public al orașului Tirgu Neamț
345	1.8.7.	Conducta canalizare menajera str. Obor	Tub beton DN = 1000 mm, prevăzută cu 25 buc cămine/km și 50 guri de scurgere /km, h=3m	1984	40.474.89	Domeniul public al orașului Tirgu Neamț
346	1.8.7.	TRONSON V -Rețea canalizare menajera ( SC Cetatea – camin colector)	Tub PVC DN = 200 mm , montată la 1,5 m adâncime, cuprindecanaul de legătură de la căminul de vizitare la canalul colector	1976	26.436.68	Domeniul public al orașului Tirgu Neamț
347	1.8.7.	TRONSON VI - Rețea canalizare menajera (camin colector – statia de epurare)	Tub PVC DN = 315 mm , montată la 1,5 m adâncime, cuprindecanaul de legătură de la căminul de vizitare la canalul colector	1974	33.800.74	Domeniul public al orașului Tirgu Neamț



348	1.8.7.	Racord canal Bloc G3	Tub beton DN = 200 mm prevăzută cu 30 buc cămine/km și 50 guri de scurgere /km, h=2m	1983	1.861.93	Domeniul public al orașului Tirgu Neamț
349	1.8.7.	Racord canal Bloc 5 Str. Petru Rareș;	Tub beton DN = 200 mm prevăzută cu 30 buc cămine/km și 50 guri de scurgere /km, h=2m	1970	1.802.71	Domeniul public al orașului Tirgu Neamț
350	1.8.7.	Rețea canal Bloc 6 Str. Petru Rareș;	Tub beton DN = 200 mm prevăzută cu 25 buc cămine/km și 50 guri de scurgere /km, h=3m	1971	14.061.11	Domeniul public al orașului Tirgu Neamț
351	1.8.7.	Racord canal Bloc G4	Tub beton DN = 1000 mm, prevăzută cu 25 buc cămine/km și 50 guri de scurgere /km, h=3m	1983	3.097.07	Domeniul public al orașului Tirgu Neamț
352	1.8.7.	Racord canal Bloc M1+M'1	Tub beton DN = 200 mm , montată la 1,5 m adâncime, cuprinde canalul de legătură de la căminul de vizitare la canalul colector	1983	2.175.32	Domeniul public al orașului Tirgu Neamț
353	1.8.7.	Canal de evacuare	Conductă PVC , DN200 montată la 1,5 m adâncime, cuprinde conducta de la limita proprietății până la canalul de colector	1983	255.508.01	Domeniul public al orașului Tirgu Neamț
354	1.8.7.	Rețele canalizare Bloc L1-L2	Conductă PVC , DN315 montată la 1,5 m adâncime, cuprinde conducta de la limita proprietății până la canalul de colector	1986	21.679.47	Domeniul public al orașului Tirgu Neamț
355	1.8.7.	Rețea canalizare Sala sport- Str.1Decembrie1918;Nr.48.	Conductă PVC, DN 200 montată la 1,5 m adâncime, cuprinde conducta de la limita proprietății până la canalul de colector	2004	87.873.13	Domeniul public al orașului Tirgu Neamț
356	1.8.7.	Rețea canalizare menajera și pluviala la bl.M5;Str.22 Decembrie;	Conductă beton ,DN 200 montată la 1,5 m adâncime, cuprinde conducta de la limita proprietății până la canalul de colector	2004	112.078.18	Domeniul public al orașului Tirgu Neamț
357	1.8.7.	Conducta canalizare menajeraB-dul Ștefan cel Mare - bl.M1';Sc.A și B;	Conductă beton ,DN 200 montată la 1,5 m adâncime, cuprinde conducta de la limita proprietății până la canalul de colector	2005	8.357.16	Domeniul public al orașului Tirgu Neamț
358	1.8.7.	Conducta canalizare menajera Al. Zimbrului - bl.B12;Sc.B și C;	Conductă beton ,DN 200 montată la 1,5 m adâncime, cuprinde conducta de la limita proprietății până la canalul de colector	2005	55.714.43	Domeniul public al orașului Tirgu Neamț
359	1.8.7.	Conducta canalizare menajera Al. Zimbrului bl.B11';Sc.D;	Conductă PVC ,DN 200 montată la 1,5 m adâncime, cuprinde conducta de la limita proprietății până la canalul de colector	2005	55.714.43	Domeniul public al orașului Tirgu Neamț
360	1.8.7.	Conducta canalizare menajera B-dul Ștefan cel Mare - bl.M1'; Sc.C și D;	Conductă beton ,DN 200 montată la 1,5 m adâncime, cuprinde conducta de la limita proprietății până la canalul de colector	2006	58.450.99	Domeniul public al orașului Tirgu Neamț
361	1.8.7.	Conducta canalizare menajera Al. Zimbrului- bl.B2;	Conductă beton ,DN 200 montată la 1,5 m adâncime, cuprinde conducta de la limita proprietății până la canalul de colector	2006	7.900.12	Domeniul public al orașului Tirgu Neamț






362	1.8.7.	Conducta canalizare menajera str. Cuza Vodă- bl.A5-Sc.A;	Conductă beton ,DN200 montată la 1,5 m adâncime,cuprinde conducta de la limita proprietății pînă la canalul de colector	2005	3,719.76	Domeniul public al orașului Tirgu Neamț
363	1.8.7.	Conducta canalizare menajera Al. Zimbrului - bl.B12 si B13;	Conductă PVC ,DN200 montată la 1,5 m adâncime,cuprinde conducta de la limita proprietății pînă la canalul de colector	2006	7,785.07	Domeniul public al orașului Tirgu Neamț
364	1.8.7.	Conducta canalizare menajera pe .Aleea Salcamilor,1	Conductă beton ,DN200 montată la 1,5 m adâncime,cuprinde conducta de la limita proprietății pînă la canalul de colector	2007	6,684.50	Domeniul public al orașului Tirgu Neamț
365	1.8.7.	Conducta canalizare menajera pe .Aleea Salcamilor,2	Conductă PVC ,DN200 montată la 1,5 m adâncim.	2007	10,151.50	Domeniul public al orașului Tirgu Neamț
366	1.8.7.	Racord canalizare menajera pe Str.Petru Rares intre blocurile 2 si 4;	Conductă PVC ,DN200 montată la 1,5 m adâncime.	2007	1,858.24	Domeniul public al orașului Tirgu Neamț
367	1.8.7.	Conductă canalizare canalizare menajeră pe str. 1 Decembrie 1918	Conductă PVC ,DN200 montată la 1,5 m adâncime.	2008	144,471.75	Domeniul public al orașului Tirgu Neamț
368	1.8.7.	Conductă canalizare menajeră pe str. 1 Decembrie 1918 ( la Năforniță )	Conductă PVC ,DN200 montată la 1,5 m adâncime.	2008	3,146.31	Domeniul public al orașului Tirgu Neamț
369	1.8.7.	Conductă de canalizare menajeră pe Fdt. Pătăeșu	Conductă PVC ,DN200 montată la 1,5 m adâncime.	2008	1,568.85	Domeniul public al orașului Tirgu Neamț
370	1.8.7.	Conductă de canalizare menajeră pe str. Morii vis a vis de Moara de Foc	Conductă PVC ,DN200 montată la 1,5 m adâncime.	2008	8,576.93	Domeniul public al orașului Tirgu Neamț
371	1.8.7.	Conductă de canalizare menajeră la bl. M2, B-dul Ștefan cel Mare	Conductă PVC ,DN200 montată la 1,5 m adâncime.	2008	7,671.83	Domeniul public al orașului Tirgu Neamț
372	1.8.7.	Conductă de canalizare menajeră la bl. 4 pe str. Petru Rares	Conductă PVC ,DN315 montată la 1,5 m adâncime.	2008	8,577.27	Domeniul public al orașului Tirgu Neamț
373	1.8.7.	Conductă de canalizare menajeră pe str. Moara de Foc	Conductă PVC ,DN315 montată la 1,5 m adâncime.	2008	3,146.62	Domeniul public al orașului Tirgu Neamț
374	1.8.7.	Extindere reșea de canalizare menajeră pe str. 22 Decembrie bl. M6, sc. A și B	Conductă PVC ,DN 200 montată la 1,5 m adâncime.	2008	11,723.24	Domeniul public al orașului Tirgu Neamț
375	1.8.7.	Extindere conductă de canalizare menajeră pe Fdt. Viilor	Conductă PVC ,DN 200 montată la 1,5 m adâncime.	2008	33,962.93	Domeniul public al orașului Tirgu Neamț
376	1.8.7.	Extindere conductă de canalizare menajeră pe Fdt. Viilor	Conductă PVC ,DN 200 montată la 1,5 m adâncime.	2008	10,344.04	Domeniul public al orașului Tirgu Neamț
377	1.8.7.	Conductă de canalizare menajeră pe str. Radu Teoharie - str. Abator	Conductă PVC ,DN 200 montată la 1,5 m adâncime.	2008	62,064.24	Domeniul public al orașului Tirgu Neamț
378	1.8.7.	Conductă de canalizare menajeră pe str. Radu Teoharie - Tronson 1	Conductă PVC ,DN 200 montată la 1,5 m adâncime.	2008	31,032.12	Domeniul public al orașului Tirgu Neamț
379	1.8.7.	Conductă de canalizare menajeră pe str. Radu Teoharie - Tronson 2	Conductă PVC ,DN 200 montată la 1,5 m adâncime.	2008	51,590.90	Domeniul public al orașului Tirgu Neamț



380	1.8.7.	Conducță de canalizare menajeră pe Fdt.. Radu Teoharie	Conducță PVC, DN 200 montată la 1,5 m adâncime.	2008	14,438.55	Domeniul public al orașului Tirgu Neamț
381	1.8.7.	Conducță de canalizare menajeră pe str. Mărășești	Conducță PVC, DN 63 montată la 1,5 m adâncime.	2008	371,523.41	Domeniul public al orașului Tirgu Neamț
382	1.8.7.	Conducță de canalizare menajeră pe str. Batalion	Conducță PVC, DN 200 montată la 1,5 m adâncime.	2008	97,406.37	Domeniul public al orașului Tirgu Neamț
383	1.8.7.	Conducță de canalizare menajeră refulare str. Batalion	Conducță PVC, DN 200 montată la 1,5 m adâncime.	2008	27,584.10	Domeniul public al orașului Tirgu Neamț
384	1.8.7.	Conducță de canalizare menajeră refulare str. Băile Oglinzi	Conducță PVC, DN 200 montată la 1,5 m adâncime.	2008	307,735.17	Domeniul public al orașului Tirgu Neamț
385	1.8.7.	Conducță de canalizare menajeră refulare str. Ion Roată și str. Izvor	Conducță PVC, DN 200 montată la 1,5 m adâncime.	2008	82,545.43	Domeniul public al orașului Tirgu Neamț
386	1.8.7.	Conducță de canalizare menajeră refulare str. Ion Roată și str. Izvor	Conducță PVC, DN 200 montată la 1,5 m adâncime.	2008	61,909.08	Domeniul public al orașului Tirgu Neamț
387	1.8.7.	Conducță de canalizare menajeră refulare str. Veterani		2008	268,341.62	Domeniul public al orașului Tirgu Neamț
388	1.8.7.	Conducță de canalizare menajeră refulare str. Vasile Alecsandri	PQ.4/ Q1.52 / H6	2008	103,181.79	Domeniul public al orașului Tirgu Neamț
389	1.8.12.	Construcție din beton 1,2x1,2x4m str. Vasile Alecsandri		2008	55,168.21	Domeniul public al orașului Tirgu Neamț
390	1.8.12.	Construcție din beton 1,2x1,2x4m str. Radu Teoharie		2008	50,858.19	Domeniul public al orașului Tirgu Neamț
391	1.8.12.	Construcție din beton 1,2x1,2x4m str. Radu Teoharie		2008	50,858.19	Domeniul public al orașului Tirgu Neamț
392	1.8.12.	Construcție de beton 1,2x1,2x4m - Batalion		2008	50,858.19	Domeniul public al orașului Tirgu Neamț
393	1.8.7.	Conducță canalizare menajeră, str. Decebal	Conducță PVC, DN 200 montată la 1,5 m adâncime, L=400m	2008	60,395.94	Domeniul public al orașului Tirgu Neamț
394	1.8.7.	Conducță canalizare menajeră, bl. B11, str. Decebal	Conducță beton, DN 200 montată la 1,5 m adâncime, L=150m	1978	3,435.04	Domeniul public al orașului Tirgu Neamț
395	1.8.7.	Conducță canalizare menajeră, Sala de sport- str. Decebal	Conducță PVC, DN 200 montată la 1,5 m adâncime, L=80m	2005	14,854.45	Domeniul public al orașului Tirgu Neamț
396	1.8.7.	Conducță canalizare menajeră, str. Busuocului	Conducță beton, DN 200 montată la 1,5 m adâncime, L=300m	1994	33,003.43	Domeniul public al orașului Tirgu Neamț
397	1.8.7.	Conducță canalizare menajeră, str. Moldova vei	Conducță beton, DN 200 montată la 1,5 m adâncime, L=400m	1994	44,004.57	Domeniul public al orașului Tirgu Neamț
398	1.8.7.	Conducță canalizare menajeră, str. Al. Lăpușneanu	Conducță beton, DN 200 montată la 1,5 m adâncime, L=150m	1978	13,520.29	Domeniul public al orașului Tirgu Neamț




399	1.8.7.	Conductă canalizare menajeră, B-dul Ștefan cel Mare, bl. M3	Conductă PVC, DN 200 montată la 1,5 m adâncime, L=100ml	2003	17.123.99	Domeniul public al orașului Tirgu Neamț
400	1.8.7.	Conductă canalizare menajeră, B-dul Ștefan cel Mare, bl. M3	Conductă beton, DN 200 montată la 1,5 m adâncime, L=50ml	1984	4.506.76	Domeniul public al orașului Tirgu Neamț
401	1.8.7.	Conductă canalizare menajeră, str. Ciprian Porumbescu	Conductă beton, DN 200 montată la 1,5 m adâncime, L=150ml	1994	16.198.77	Domeniul public al orașului Tirgu Neamț
402	1.8.7.	Conductă canalizare menajeră, Al. Eternității	Conductă beton, DN 300 montată la 1,5 m adâncime, L=300ml	1984	29.744.65	Domeniul public al orașului Tirgu Neamț
403	1.8.7.	Conductă canalizare menajeră, B-dul Mihai Eminescu- Pod bl. M10	Conductă beton, DN 300 montată la 1,5 m adâncime, L=300ml	1984	29.744.65	Domeniul public al orașului Tirgu Neamț
404	1.8.7.	Conductă canalizare menajeră, B-dul Mihai Eminescu- bl. G1-bl. G4	Conductă beton, DN 200 montată la 1,5 m adâncime, L=300ml	1984	27.040.59	Domeniul public al orașului Tirgu Neamț
405	1.8.7.	Conductă canalizare menajeră, str. Popa Șapcă- bl. G5-bl. G6	Conductă beton, DN 200 montată la 1,5 m adâncime, L=250ml	1984	11.286.27	Domeniul public al orașului Tirgu Neamț
406	1.8.7.	Conductă canalizare menajeră, str. Profesor Grigore Ungureanu	Conductă PEID, DN 200, montată la 1,5 m adâncime, L=300ml	2009	94.191.38	Domeniul public al orașului Tirgu Neamț
407	1.8.7.	Conductă canalizare menajeră, str. Cuza Vodă bl. E1-bl. D2	Conductă beton, DN 200, montată la 1,5 m adâncime, L=150ml	1980	4.710.74	Domeniul public al orașului Tirgu Neamț
408	1.8.7.	Conductă canalizare menajeră, str. Aprodru Purice(Subtraversare str. Ion Creangă)	Conductă PEID, DN 160, montată la 1,5 m adâncime, L=14ml	2010	5.079.45	Domeniul public al orașului Tirgu Neamț
409	1.8.7.	Conductă canalizare menajeră, str. Aprodru Purice	Conductă PVC, DN 250, montată la 1,5 m adâncime, L=407ML	2010	135.934.16	Domeniul public al orașului Tirgu Neamț
410	1.8.7.	Conductă canalizare menajeră, str. Nucilor ( Subtraversare str. M. Sadoveanu)	Conductă PVC, DN 160, montată la 1,5 m adâncime L=42ml	2010	15.238.36	Domeniul public al orașului Tirgu Neamț
411	1.8.7.	Conductă canalizare menajeră, str. Nucilor	Conductă PVC, DN 315, montată la 1,5 m adâncime, L=933ml	2010	240.068.77	Domeniul public al orașului Tirgu Neamț
412	1.8.7.	Conductă canalizare menajeră, str. Horia, Cloșca și Crișan	Conductă PVC, DN 350, montată la 1,5 m adâncime L=371ml	2010	47.507.48	Domeniul public al orașului Tirgu Neamț
413	1.8.7.	Conductă canalizare menajeră, str. Horia, Cloșca și Crișan	Conductă PVC, DN 400, montată la 1,5 m adâncime L=345ml	2010	44.178.73	Domeniul public al orașului Tirgu Neamț
414	1.8.7.	Conductă canalizare menajeră, str. Cimpului	Conductă PVC, DN 400, montată la 1,5 m adâncime, L=275ml	2010	72.999.82	Domeniul public al orașului Tirgu Neamț




415	1.8.7.	Conductă canalizare menajeră, str. Unirii	Conductă PVC, DN 400, montată la 1,5 m adâncime, L=1570ml	2010	417,239.91	Domeniul public al oraşului Tirgu Neamţ
416	1.8.7.	Conductă canalizare menajeră, între str. Al. Vlahuţă, Stația de pompare - Epurare	Conductă PEID, DN 160, montată la 1,5 m adâncime, L=1165ml	2010	422,669.67	Domeniul public al oraşului Tirgu Neamţ
417	1.8.7.	Conductă canalizare menajeră, str.Nemişşor	Conductă PVC, DN 250, montată la 1,5 m adâncime, L=817ml	2010	272,869.19	Domeniul public al oraşului Tirgu Neamţ
418	1.8.7.	Extindere Reţea canalizare menajera str. Mihai Viteazu L = 170 ml	Conductă PVC, Dn = 200 mm, L = 170 ml, 9 buc. câmin vizitare	2014	38,872.83	Domeniul public al oraşului Tirgu Neamţ
419	1.8.7.	Extindere Reţea canalizare menajera str. Sf. Lazăr L = 289 ml	Conductă PVC, Dn = 200 mm, L = 289 ml, 12 buc. câmin vizitare	2014	59,572.22	Domeniul public al oraşului Tirgu Neamţ
420	1.8.7.	Conducta canalizare str.Dimitrie Ulea	Conductă PVC, Dn = 300 mm, L = 250 ml	2014	74,465.28	Domeniul public al oraşului Tirgu Neamţ
421	1.8.7.	Conducta canalizare str.Progresului	Conductă beton, Dn = 200 mm, L = 100 ml	2014	9,013.53	Domeniul public al oraşului Tirgu Neamţ
422	1.8.7.	Conducta canalizare str.Roger Naum	Conductă beton, Dn = 300 mm, L = 100 ml	2014	9,914.88	Domeniul public al oraşului Tirgu Neamţ
423	1.8.12.	Construcție stație de pompe ape uzate str. Unirii	Comstrucție stație pompare ape uzate din beton cu diametru 16 m	2010	72,687.88	Domeniul public al oraşului Tirgu Neamţ
424	1.7.1.1.	Racord electric aerian pe stalpi din lemn stație pompe str. Unirii - casare		2010	5,210.90	Domeniul public al oraşului Tirgu Neamţ
425	1.8.1.	Foraj de observație nr.1		2007	7,237.44	Domeniul public al oraşului Tirgu Neamţ
426	1.8.1.	Foraj de observație nr.2		2007	3,947.69	Domeniul public al oraşului Tirgu Neamţ
427	1.8.7	Conductă canalizare menajeră str. Valea Seaca	Conductă canalizare rîfăată De 315 mm în lungime de 662 M, 11 Buc. Camine vizitare, conductă racord canalizare De 160 mm în lungime de 60.35 M, 17 Buc camine racord, conductă refulare PEHD Pn 6, De 110 mm în lungime de 660 M	2018	225,157.81	Domeniul public al oraşului Tirgu Neamţ
428	1.8.7	Conductă canalizare menajeră str. 1 Mai	Conductă canalizare rîfăată De 315 mm în lungime de 544,8 M, 9 Buc. Camine vizitare, conductă racord canalizare De 160 mm în lungime de 55 M, 8 Buc camine racord	2018	185,243.47	Domeniul public al oraşului Tirgu Neamţ
429	1.8.7	Conductă canalizare menajeră str. Pastorului	Conductă canalizare rîfăată De 315 mm în lungime de 528,2 M, 11 Buc. Camine vizitare, conductă racord canalizare De 160 mm în lungime de 100,9 M, 20 Buc camine racord	2018	179,873.35	Domeniul public al oraşului Tirgu Neamţ
430	1.8.7	Conductă canalizare menajeră str. Hangului	Conductă canalizare rîfăată De 315 mm în lungime de 720 M, 14 Buc. Camine vizitare, conductă racord canalizare De 160 mm în lungime de 219,54 M, 44 Buc camine racord	2018	243,920.88	Domeniul public al oraşului Tirgu Neamţ




431	1.8.7	Conductă canalizare menajeră str. Macului	Conductă canalizare riflată De 315 mm în lungime de 178,7 M, 4 Buc. Camine vizitare, conductă racord canalizare De 160 mm în lungime de 20,07 M, 5 Buc camine racord	2018	62.809,67	Domeniul public al oraşului Tirgu Neamţ
432	1.8.7	Conductă canalizare menajeră str. Crinului	Conductă canalizare riflată De 315 mm în lungime de 618,1 M, 11 Buc. Camine vizitare, conductă racord canalizare De 160 mm în lungime de 189,74 M, 35 Buc camine racord	2018	209.956,11	Domeniul public al oraşului Tirgu Neamţ
433	1.8.7	Conductă canalizare menajeră str. Bistritei	Conductă canalizare riflată De 315 mm în lungime de 247 M, 5 Buc. Camine vizitare, conductă racord canalizare De 160 mm în lungime de - M, - Buc camine racord	2018	84.904,80	Domeniul public al oraşului Tirgu Neamţ
434	1.8.7	Conductă canalizare menajeră str. Teiului	Conductă canalizare riflată De 315 mm în lungime de 249,3 M, 5 Buc. Camine vizitare, conductă racord canalizare De 160 mm în lungime de 32,1 M, 8 Buc camine racord	2018	85.648,85	Domeniul public al oraşului Tirgu Neamţ
435	1.8.7	Conductă canalizare menajeră str. Mihail Sadoveanu	Conductă canalizare riflată De 315 mm în lungime de 1554,6 M, 30 Buc. Camine vizitare, conductă racord canalizare De 160 mm în lungime de 261,41 M, 58 Buc camine racord, conductă refulare PEHD Pn 6, De 110 mm în lungime de 836,6 M	2018	527.915,00	Domeniul public al oraşului Tirgu Neamţ
436	1.8.7	Conductă canalizare subtraversare DN 15	Conductă canalizare 110 mm în lungime de 23,6 M, 2 Buc. Camine vizitare, tub protecție Dn 273x8 mm	2018	22.078,63	Domeniul public al oraşului Tirgu Neamţ
437	1.8.12	Statie de pompare SP1/ intersecție str. Teiului cu str. M. Sadoveanu Localitatea Humulestii Noi	Statie de pompare prefabricată cu diametrul de 1,2 m, imprejmuire plasă sirna (valoare 62694,62 lei), echipată cu electropompa submersibila Grundfos pentru ape uzate avand urmatoarele caracteristici: Q= 8,57 l/s, H= 28,67 mCA, 2 buc (valoare 15247,56 lei/buc), tablou electric complet echipat (valoare 8761,98 lei)	2018	101.951,72	Domeniul public al oraşului Tirgu Neamţ
438	1.8.12	Statie de pompare SP2/ intersecție str. Bistritei cu str. M. Sadoveanu Localitatea Humulestii Noi	Statie de pompare prefabricată cu diametrul de 1,2 m, imprejmuire plasă sirna (valoare 62694,62 lei), echipată cu electropompa submersibila Grundfos pentru ape uzate avand urmatoarele caracteristici: Q= 8,57 l/s, H= 28,67 mCA, 2 buc (valoare 15247,56 lei/buc), tablou electric complet echipat (valoare 8761,98 lei)	2018	101.951,72	Domeniul public al oraşului Tirgu Neamţ



439	1.8.12	Statie de pompare SP3/ str. Valea Seaca, Localitatea Hunuilestii Noi	Statie de pompare prefabricată cu diametrul de 1,2 m, împrejmuire plasă sîrma (valoare 62694.62 lei), echipată cu electropompa submersibila Grundfos pentru ape uzate avand urmatoarele caracteristici: Q= 8,57 l/s, H= 28,67 mCA, 2 buc (valoare 15247.56 lei/buc), tablou electric complet echipat (valoare 8761.98 lei)	2018	101,951.72	Domeniul public al oraşului Tirgu Neamţ
440	1.8.7	Conductă canalizare menajeră str. Blebei	Conductă canalizare riflată De 315 mm în lungime de 499 M, 12 Buc. Camine vizitare, conductă racord canalizare De 160 mm în lungime de 50,5 M, 15 Buc camine racord, conductă refulare PEHD Pn 6, De 110 mm în lungime de 480 M	2018	201,886.65	Domeniul public al oraşului Tirgu Neamţ
441	1.8.7	Conductă canalizare menajeră str. Vanatorului	Conductă canalizare riflată De 315 mm în lungime de 3056 M, 80 Buc. Camine vizitare, conductă racord canalizare De 160 mm în lungime de 664,29 M, 167 Buc camine racord, conductă refulare PEHD Pn 6, De 110 mm în lungime de 2211 M	2018	1,222,913.01	Domeniul public al oraşului Tirgu Neamţ
442	1.8.7	Conductă canalizare menajeră str. Victoriei	Conductă canalizare riflată De 315 mm în lungime de 280 M, 13 Buc. Camine vizitare, conductă racord canalizare De 160 mm în lungime de 42,75 M, 10 Buc camine racord	2018	114,549.62	Domeniul public al oraşului Tirgu Neamţ
443	1.8.7	Conductă canalizare menajeră str. Vadului	Conductă canalizare riflată De 315 mm în lungime de 256 M, 12 Buc. Camine vizitare, conductă racord canalizare De 160 mm în lungime de 8 M, 3 Buc camine racord	2018	102,416.80	Domeniul public al oraşului Tirgu Neamţ
444	1.8.7	Conductă canalizare menajeră str. Gheorghe Doja	Conductă canalizare riflată De 315 mm în lungime de 202 M, 9 Buc. Camine vizitare, conductă racord canalizare De 160 mm în lungime de 60,9 M, 14 Buc camine racord	2018	81,867.94	Domeniul public al oraşului Tirgu Neamţ
445	1.8.7	Conductă canalizare menajeră str. Daciei	Conductă canalizare riflată De 315 mm în lungime de 90 M, 2 Buc. Camine vizitare, conductă racord canalizare De 160 mm în lungime de 14 M, 3 Buc camine racord, conductă refulare PEHD Pn 6, De 110 mm în lungime de 110 M	2018	34,248.09	Domeniul public al oraşului Tirgu Neamţ
446	1.8.12	Statie de pompare SP1 str. Vanatorului	Statie de pompare prefabricată cu diametrul de 1,2 m, (valoare 65822.45 lei), echipată cu electropompa submersibila Grundfos pentru ape uzate avand urmatoarele caracteristici: Q= 8,57 l/s, H= 28,67 mCA, 2 buc (valoare 15247.56 lei/buc), tablou electric complet echipat (valoare 8761.98 lei)	2018	105,079.55	Domeniul public al oraşului Tirgu Neamţ



447	1.8.12	Statie de pompare SP2 str. Vanatorului	Statie de pompare prefabricată cu diametrul de 1,2 m, (valoare 65822.45 lei), echipată cu electropompa submersibila Grundfos pentru ape uzate avand urmatoarele caracteristici: Q= 8,57 l/s, H= 28,67 mCA, 2 buc (valoare 15247.56 lei/buc), tablou electric complet echipat (valoare 8761.98 lei)	2018	105.079.55	Domeniul public al oraşului Tirgu Neamţ
448	1.8.12	Statie de pompare SP3 str. Vanatorului	Statie de pompare prefabricată cu diametrul de 1,2 m, (valoare 65822.45 lei), echipată cu electropompa submersibila Grundfos pentru ape uzate avand urmatoarele caracteristici: Q= 8,57 l/s, H= 28,67 mCA, 2 buc (valoare 15247.56 lei/buc), tablou electric complet echipat (valoare 8761.98 lei)	2018	105.079.55	Domeniul public al oraşului Tirgu Neamţ
449	1.8.12	Statie de pompare SP4 str. Vanatorului	Statie de pompare prefabricată cu diametrul de 1,2 m, (valoare 65822.45 lei), echipată cu electropompa submersibila Grundfos pentru ape uzate avand urmatoarele caracteristici: Q= 4,79 l/s, H= 16,96 mCA, 2 buc (valoare 3904.60 lei/buc), tablou electric complet echipat (valoare 8761.98 lei)	2018	82.393.63	Domeniul public al oraşului Tirgu Neamţ
450	1.8.12	Statie de pompare SPS str. Vanatorului	Statie de pompare tip cheson cu diametrul de 3,0 m, (valoare 71395.63 lei), echipată cu electropompa submersibila Grundfos pentru ape uzate avand urmatoarele caracteristici: Q= 4,79 l/s, H= 16,96 mCA, 2 buc (valoare 3904.60 lei/buc), tablou electric complet echipat (valoare 8761.98 lei)	2018	87.966.81	Domeniul public al oraşului Tirgu Neamţ
451	1.8.12	Statie de pompare SP6 str. Blebei	Statie de pompare prefabricată cu diametrul de 1,2 m, imprejmuire plasă sîrma (valoare 65822.45 lei), echipată cu electropompa submersibila Grundfos pentru ape uzate avand urmatoarele caracteristici: Q= 8,57 l/s, H= 28,67 mCA, 2 buc (valoare 15247.56 lei/buc), tablou electric complet echipat (valoare 8761.98 lei)	2018	105.079.55	Domeniul public al oraşului Tirgu Neamţ






452	1.8.12	Statie de pompare SP7 str. Daciei	Statie de pompare prefabricată cu diametrul de 1,2 m, împrejurire plasă sirma (valoare 65822,45 lei), echipată cu electropompa submersibila Grundfos pentru ape uzate avand urmatoarele caracteristici: Q= 8,57 l/s, H= 28,67 mCA, 2 buc (valoare 15247,56 lei/buc), tablou electric complet echipat (valoare 8761,98 lei)	2018	105.079,55	Domeniul public al orașului Tirgu Neamț
453	1.8.7	Conductă canalizare menajeră str. George Cosbuc	Conductă canalizare rîfătată De 315 mm în lungime de 574 M, 21 Buc. Camine vizitare, conductă racord canalizare De 160 mm în lungime de 108 M, 34 Buc camine racord, conductă refulare PEHD Pn 6, De 110 mm în lungime de 387 M	2018	219.070,71	Domeniul public al orașului Tirgu Neamț
454	1.8.7	Conductă canalizare menajeră str. Vultur	Conductă canalizare rîfătată De 315 mm în lungime de 1261 M, 35 Buc. Camine vizitare, conductă racord canalizare De 160 mm în lungime de 176 M, 38 Buc camine racord, conductă refulare PEHD Pn 6, De 110 mm în lungime de 158,9 M	2018	468.605,03	Domeniul public al orașului Tirgu Neamț
455	1.8.12	Statie de pompare SP1 str. George Cosbuc	Statie de pompare prefabricată cu diametrul de 1,2 m, (valoare 72034,67 lei), echipată cu electropompa submersibila Grundfos pentru ape uzate avand urmatoarele caracteristici: Q= 8,57 l/s, H= 28,67 mCA, 2 buc (valoare 15247,56 lei/buc), tablou electric complet echipat (valoare 8766,52 lei)	2018	111,296,31	Domeniul public al orașului Tirgu Neamț
456	1.8.12	Statie de pompare SP2 str. George Cosbuc	Statie de pompare prefabricată cu diametrul de 1,2 m, (valoare 72034,67 lei), echipată cu electropompa submersibila Grundfos pentru ape uzate avand urmatoarele caracteristici: Q= 8,57 l/s, H= 28,67 mCA, 2 buc (valoare 15247,56 lei/buc), tablou electric complet echipat (valoare 8766,52 lei)	2018	111,296,31	Domeniul public al orașului Tirgu Neamț
457	1.8.12	Statie de pompare SP1 str. Vultur	Statie de pompare prefabricată cu diametrul de 1,2 m, (valoare 72034,67 lei), echipată cu electropompa submersibila Grundfos pentru ape uzate avand urmatoarele caracteristici: Q= 8,57 l/s, H= 28,67 mCA, 2 buc (valoare 15247,56 lei/buc), tablou electric complet echipat (valoare 8766,52 lei)	2018	111,296,31	Domeniul public al orașului Tirgu Neamț



458	1.8.12	Statie de pompare SP2 str. Vultur	Statie de pompare prefabricată cu diametrul de 1,2 m. (valoare 72034,67 lei), echipată cu electropompa submersibila Grundfos pentru ape uzate avand urmatoarele caracteristici: Q= 4,79 l/s, H= 16,96 mCA, 2 buc (valoare 3904,60 lei/buc), tablou electric complet echipat (valoare 8766,52 lei)	2018	88,610.39	Domeniul public al oraşului Tirgu Neamţ
459	2.1.16.1.2.3	Grup electrogen	Grup electrogen marca AMITECH HS 12000 E AVR, putere 11,5 kVA	2018	23,446.07	Domeniul public al oraşului Tirgu Neamţ
		STATIA DE EPURARE	Str. Castaniilor, FN, Nr cadastral provizoriu 54044			Domeniul public al oraşului Tirgu Neamţ
460	1.8.13.	Camera grătarelor - Stația de Epurare	Construcție subterană din beton armat, neacoperită 2,4x3,6x3 (Lxkh), S = 19 mp, NCP 54044-C27	2007	43,014.82	Domeniul public al oraşului Tirgu Neamţ
461	1.8.13.	Densipator și separator grăsimi - Stația de Epurare	Construcție subterană din beton armat 19,65x5,39x3,30 m (Lxkh) S=162 mp.	2007	73,985.49	Domeniul public al oraşului Tirgu Neamţ
462	1.8.13.	Stație de pompare - Epurare	Construcție subterana din beton armat monolit tip cheson diam = 7,8 m, h = 6,35 m (situala la subsolul C3)	2007	80,867.86	Domeniul public al oraşului Tirgu Neamţ
463	1.8.13.	Stație de pompare din beton S+P - Epurare	S+P, subterană din beton și supratărană din tablă, acoperită cu azbes, Sd = 32 mp (16 mp subsol +16 mp parter), NCP 54044-C28	2014	11,086.64	Domeniul public al oraşului Tirgu Neamţ
464	1.8.13.	Stație de sifare - Epurare	Construcție supratărană din panouri termoizolante tip fermă metalică 6x10x3 m (Lxkh), S=72 mp, NCP 54044-C16	2007	138,808.36	Domeniul public al oraşului Tirgu Neamţ
465	1.8.13.	Bazin compensare Epurare	Construcție subterană din beton armat monolit, neacoperită, S= 532 mp, NCP 54044-C17	2007	248,298.73	Domeniul public al oraşului Tirgu Neamţ
466	1.8.13.	Bazin compensare Epurare - casare	Construcție subterană din beton armat monolit, neacoperită, S= 132 mp, NCP 54044-C18	2014	20,532.82	Domeniul public al oraşului Tirgu Neamţ
467	1.8.13.	Bazin compensare Epurare - casare	Construcție subterană din beton armat monolit, neacoperită, S= 132 mp, NCP 54044-C19	2014	20,532.82	Domeniul public al oraşului Tirgu Neamţ
468	1.8.13.	Reactor biologic Epurare	Construcție subterană din beton armat, neacoperită S = 128 mp, NCP 54044-C22	2007		Domeniul public al oraşului Tirgu Neamţ
469	1.8.13.	Reactor biologic Epurare	Construcție subterană din beton armat, neacoperită S = 128 mp, NCP 54044-C23	2007	283,926.18	Domeniul public al oraşului Tirgu Neamţ
470	1.8.13.	Reactor biologic Epurare	Construcție subterană din beton armat, neacoperită S = 131 mp, NCP 54044-C24	2007		Domeniul public al oraşului Tirgu Neamţ
471	1.8.13.	Reactor biologic Epurare	Construcție subterană din beton armat, neacoperită S = 127 mp, NCP 54044-C25	2007		Domeniul public al oraşului Tirgu Neamţ
472	1.8.13.	Reactor Epurare - casare	Construcție subterană din beton armat, neacoperită S = 124 mp, NCP 54044-C21	2014	22,831.27	Domeniul public al oraşului Tirgu Neamţ



473	1.8.13.	Cameră distribuție	Construcție din cărămidă și beton, acoperită cu placă de beton, Sc = 17 mp, NCP 54044-C4	2014	14.688,00	Domeniul public al orașului Tirgu Neamț
474	1.8.13.	Cameră distribuție	Construcție din cărămidă și beton, acoperită cu placă de beton, Sc = 17 mp, NCP 54044-C5	2014	14.688,00	Domeniul public al orașului Tirgu Neamț
475	1.8.13.	Bazin de contact - Epurare	Construcție subterană din beton armat monoîlit 21x6,6x4 m, (LxIxh) V=237/mc, S= 132 mp, NCP 54044-C20	2007	53.630,50	Domeniul public al orașului Tirgu Neamț
476	1.8.13.	Stabilizator.. Aerat de nămol - Epurare	Construcție supratărană din beton armat monoîlit, neacoperită 28x4x2 m (LxIxh) , S= 267 mp, NCP 54044-C6	2007	54.504,81	Domeniul public al orașului Tirgu Neamț
477	1.8.13.	Îngroșător de nămol - Epurare	Construcție subterană, circulară din beton armat, neacoperit, S= 38 mp, NCP 54044-C11	2007	12.388,27	Domeniul public al orașului Tirgu Neamț
478	1.8.13.	Îngroșător de nămol - Epurare	Construcție subterană, circulară din beton armat, neacoperit, S= 38 mp, NCP 54044-C12	2007	12.388,27	Domeniul public al orașului Tirgu Neamț
479	1.8.13.	Stație de deshidratare - Epurare	Construcție supratărană din cărămidă și BCA, acoperiș șarpantă lemn, învelitoare tablă S= 90 mp, NCP 54044-C8	2007	100.951,53	Domeniul public al orașului Tirgu Neamț
480	1.8.10.	Pat de uscare nămol - casare	Platformă din beton și dren din balast- S= 1044 mp, NCP 54044-C7	2007	24.045,89	Domeniul public al orașului Tirgu Neamț
481	1.8.13.	Pavilion comandă /control	Construcție supratărană din cărămidă pe fundație de beton, acoperiș șarpantă lemn, învelitoare tablă, compusă din 2 laboratoare, 2 holuri, cameră balanțe, cameră reactivi, birou șef stație, grup sanitar, sală ședințe, cameră pt tablou electric, și cameră aparat de dozare a hipocloritului, S = 206 mp, NCP 54044-C10	2007	93.776,99	Domeniul public al orașului Tirgu Neamț
482	1.8.13.	Decantor	Construcție subterană, din beton armat, neacoperit, S= 38 mp, NCP 54044-C13	2014	2.198,00	Domeniul public al orașului Tirgu Neamț
483	1.8.13.	Decantor - casare	Construcție subterană, din beton armat, neacoperit, S= 78 mp, NCP 54044-C14	2014	4.236,36	Domeniul public al orașului Tirgu Neamț
484	1.8.13.	Decantor - casare	Construcție subterană, din beton armat, neacoperit, S= 83 mp, NCP 54044-C15	2014	4.506,76	Domeniul public al orașului Tirgu Neamț
485	1.8.13.	Container de namol	Spațiu pentru containerul de namol, acoperit cu o placă de beton, S= 23 mp, NCP 54044-C9	2014	4.992,00	Domeniul public al orașului Tirgu Neamț
486	1.8.13.	Gura de vărsare - Epurare	Lucrare de taluz în zona adiacentă conductei, din strat de balast 10 cm si dale din beton	2007	16.947,84	Domeniul public al orașului Tirgu Neamț
487	1.8.7.	Rețele teh. apa. - Epurare	Conducta PEID cu patru camine	2007	14.625,04	Domeniul public al orașului Tirgu Neamț
488	1.8.7.	Rețele teh. canal - Epurare	Conductă PVC pentru transport apa uzata cu 15 camine DN-400mm	2007	151.928,33	Domeniul public al orașului Tirgu Neamț



489	1.8.7.	Rețele teh. canal - Epurare	Conductă PVC pentru transport namol cu 13 câmine DN-110mm	2007	37,078.77	Domeniul public al orașului Tirgu Neamț
490	1.8.7.	Rețele teh.canal - Epurare casare	Rețea canalizare interioară cu 9 câmine DN-200mm	2007	42,842.76	Domeniul public al orașului Tirgu Neamț
491	1.3.7.3.	Amenajare teren și protecția mediului	Drumuri și alei	2007	253,876.04	Domeniul public al orașului Tirgu Neamț
492	1.6.4.	Cabină poartă -Vestiare și supraveghere intrare, stație sufliantă	Clădire S+P, subsol = 38 mp, parter = 195 mp, Sd = 233 mp, construită în anul 2007, din cărămidă, pe fundație de beton, acoperiș șarpantă lemn, învelitoare tablă cuprinzând la subsol stația de pompare, parter - două holuri, bucătărie, grup sanitar, tablou electric, cameră supraveghere video,, stație sufliantă, NCP 54044-C3	2007	141,544.76	Domeniul public al orașului Tirgu Neamț
493	1.7.1.2.	Rețele electrice de iluminat exterior	4 stâlpi beton și 6 stâlpi țevă, 24 becuri cu vapori de mercur de 250 W	2007	130,526.73	Domeniul public al orașului Tirgu Neamț
494	1.1.3.2.	Stații și posturi de transformare	Construcție supratărană pentru generator de energie electrică, zidărie BCA, fără fundație, acoperiș șarpantă lemn, învelitoare tablă, S= 25 mp, generator de energie electrica Model P 200, 380/220V NCP 54044-C1	2007	24,539.78	Domeniul public al orașului Tirgu Neamț
495	1.1.3.2.	Clădire post de transformare	Construcție supratărană pentru post de transformare energie electrică, zidărie BCA, fără fundație, acoperiș parțial cu placă de beton, învelitoare carton cu smoală și tablă, S=29 mp cu dimensiunea de 4,3 m x 7,1 m, NCP 54044-C2	2007	31,160.49	Domeniul public al orașului Tirgu Neamț
496	1.6.3.2.	Impejmurire Stație de epurare	535 ml gard din plăci de beton, înălțat cu 3 rânduri de sămă ghimpată	2007	40,095.09	Domeniul public al orașului Tirgu Neamț
497		Teren cu construcții canalizare, S= 37058 mp	Lungimea rețelei de canalizare x 1m lățime S= 37058 mp	2007	33,006.44	Domeniul public al orașului Tirgu Neamț
498		Teren aferent conducta canalizare, S = 957 mp	Se considerea 1m pe toata lungimea rețelei S = 957 mp	2014	852.74	Domeniul public al orașului Tirgu Neamț
499		Teren cu constructii SPAU, S = 30 mp	S = 30 mp	2010	26.93	Domeniul public al orașului Tirgu Neamț
500		Teren aferent conducta canalizare, S = 18.428,20 mp	Se considera 1m pe toata lungimea rețelei S = 18428,20 mp (11520,70 ml conducta canalizare, 2064 ml conducta racorduri, 4843,5 ml conducta refulare) aferent investiției extinderii canalizare în localitatea Hurmuleștii Noi, Blebea și cartier Pometea.	2018	18,428.20	Domeniul public al orașului Tirgu Neamț
501		Teren stație de epurare, str. Castanilor, S = 1,651 mp	Teren extravilan, str. Castanilor, S = 1,651 mp	2014	1,458.42	Domeniul public al orașului Tirgu Neamț
502		Teren stație de epurare, str. Castanilor S = 18680 mp, NCP 18680	Teren extravilan, str. Castanilor S = 18680 mp, NCP 18680	2007	22,261.94	Domeniul public al orașului Tirgu Neamț, NCP 18680



TOTAL REȚEA CANALIZARE


14,133,186.49

## E. SUBUNITATEA: SALUBRIZARE ȘI GESTIONAREA DEȘEURILOR


503	1.6.2.	PUNCT PAZA RAMPA DE GUNOI STR.MARASESTI	Construcție din zidarie, învelitoare din tablă ,instalații electrice	2010	96,281.00	Domeniul public al orașului Tirgu Neamț
504	1.7.1.2.	RACORD ELECTRIC PUNCT PAZĂ RAMPĂ DE GUNOI - STR.MARĂȘEȘTI L= 525 MIL (9 Stâlpi pe extindere rețea electrică)	Rețea electrică cu 9 stâlpi L= 525 m	2007	12,288.00	Domeniul public al orașului Tirgu Neamț
505	1.6.3.2.	ÎMPREJMUIRE RAMPĂ GUNOI STR. MARĂȘEȘTI , L = 272 MI	Împrejmuire din stâlpi de țeavă neagră și plasa sudată	2007	5,280.00	Domeniul public al orașului Tirgu Neamț
506	1.5.9.	PUNCT COLECTARE DEȘEURI NR.1 - Str.Ghe.Doja (BLEBEA )	Platforma betonată 8,4 mp (6 m x 1,4 m) și împrejmuire din plasa de sîrma H = 1,5 m pe lungimea de 8,8 m, pe stâlpi metalici din țeavă Ø50 mm	2010	1,470.00	Domeniul public al orașului Tirgu Neamț
507	1.5.9.	PUNCT COLECTARE DEȘEURI NR.2 - Str.Vinatorului (BLEBEA )	Platforma betonată 8,4 mp (6 m x 1,4 m) și împrejmuire din plasa de sîrma H = 1,5 m pe lungimea de 8,8 m, pe stâlpi metalici din țeavă Ø50 mm	2010	1,470.00	Domeniul public al orașului Tirgu Neamț
508	1.5.9.	PUNCT COLECTARE DEȘEURI NR.3 - Str.Vinatorului (BLEBEA )	Platforma betonată 8,4 mp (6 m x 1,4 m) și împrejmuire din plasa de sîrma H = 1,5 m pe lungimea de 8,8 m, pe stâlpi metalici din țeavă Ø50 mm	2010	1,470.00	Domeniul public al orașului Tirgu Neamț
509	1.5.9.	PUNCT COLECTARE DEȘEURI NR.4 - Str.Pastorului-M.Sadoveanu	Platforma betonată 8,4 mp (6 m x 1,4 m) și împrejmuire din plasa de sîrma H = 1,5 m pe lungimea de 8,8 m, pe stâlpi metalici din țeavă Ø50 mm	2010	1,470.00	Domeniul public al orașului Tirgu Neamț
510	1.5.9.	PUNCT COLECTARE DEȘEURI NR.5 - Str.Bistriței -Hangului	Platforma betonată 8,4 mp (6 m x 1,4 m) și împrejmuire din plasa de sîrma H = 1,5 m pe lungimea de 8,8 m, pe stâlpi metalici din țeavă Ø50 mm	2010	1,470.00	Domeniul public al orașului Tirgu Neamț
511	1.5.9.	PUNCT COLECTARE DEȘEURI NR.6 - Str.Teului	Platforma betonată 8,4 mp (6 m x 1,4 m) și împrejmuire din plasa de sîrma H = 1,5 m pe lungimea de 8,8 m, pe stâlpi metalici din țeavă Ø50 mm	2010	1,470.00	Domeniul public al orașului Tirgu Neamț
512	1.5.9.	PUNCT COLECTARE DEȘEURI NR.15 Str. Batalion	Platforma betonată 8,4 mp (6 m x 1,4 m) și împrejmuire din plasa de sîrma H = 1,5 m pe lungimea de 8,8 m, pe stâlpi metalici din țeavă Ø50 mm	2010	1,470.00	Domeniul public al orașului Tirgu Neamț
513	1.5.9.	PUNCT COLECTARE DEȘEURI NR.16 Str. Mărasesti	Platforma betonată 8,4 mp (6 m x 1,4 m) și împrejmuire din plasa de sîrma H = 1,5 m pe lungimea de 8,8 m, pe stâlpi metalici din țeavă Ø50 mm	2010	1,470.00	Domeniul public al orașului Tirgu Neamț



514	1.5.9.	PUNCT COLECTARE DESEURI NR.17- Parcare Stadion	Platforma betonata 8,4 mp (6 m x 1,4 m) si imprejurire din plasa de sirma H = 1,5 m pe lungimea de 8,8 m, pe stâlpi metalici din țevă Ø50 mm	2010	1.470.00	Domeniul public al orașului Tirgu Neamț
515	1.5.9.	PUNCT COLECTARE DESEURI NR.18 Str. 1 Decembrie	Platforma betonata 8,4 mp (6 m x 1,4 m) si imprejurire din plasa de sirma H = 1,5 m pe lungimea de 8,8 m, pe stâlpi metalici din țevă Ø50 mm	2010	1.470.00	Domeniul public al orașului Tirgu Neamț
516	1.5.9.	PUNCT COLECTARE DESEURI NR.19 Scoala Condreni	Platforma betonata 8,4 mp (6 m x 1,4 m) si imprejurire din plasa de sirma H = 1,5 m pe lungimea de 8,8 m, pe stâlpi metalici din țevă Ø50 mm	2010	1.470.00	Domeniul public al orașului Tirgu Neamț
517	1.5.9.	PUNCT COLECTARE DESEURI NR.21 Str.Româna-Veronica Micie	Platforma betonata 8,4 mp (6 m x 1,4 m) si imprejurire din plasa de sirma H = 1,5 m pe lungimea de 8,8 m, pe stâlpi metalici din țevă Ø50 mm	2010	1.470.00	Domeniul public al orașului Tirgu Neamț
518	1.5.9.	PUNCT COLECTARE DESEURI NR.22 Str.Vitiorului -Moldovei	Platforma betonata 8,4 mp (6 m x 1,4 m) si imprejurire din plasa de sirma H = 1,5 m pe lungimea de 8,8 m, pe stâlpi metalici din țevă Ø50 mm	2010	1.470.00	Domeniul public al orașului Tirgu Neamț
519	1.5.9.	PUNCT COLECTARE DESEURI NR.23 Str.Româna-Veronica Micie	Platforma betonata 8,4 mp (6 m x 1,4 m) si imprejurire din plasa de sirma H = 1,5 m pe lungimea de 8,8 m, pe stâlpi metalici din țevă Ø50 mm	2010	1.470.00	Domeniul public al orașului Tirgu Neamț
520	1.5.9.	PUNCT COLECTARE DESEURI NR.24 Str.Mihai Eminescu(BI M1*1)	Platforma betonata 8,4 mp (6 m x 1,4 m) si imprejurire din plasa de sirma H = 1,5 m pe lungimea de 8,8 m, pe stâlpi metalici din țevă Ø50 mm	2010	1.470.00	Domeniul public al orașului Tirgu Neamț
521	1.5.9.	PUNCT COLECTARE DESEURI NR.26 Str.Roger Naum	Platforma betonata 8,4 mp (6 m x 1,4 m) si imprejurire din plasa de sirma H = 1,5 m pe lungimea de 8,8 m, pe stâlpi metalici din țevă Ø50 mm	2010	1.470.00	Domeniul public al orașului Tirgu Neamț
522	1.5.9.	PUNCT COLECTARE DESEURI NR.29 Str.Al.Zimbrului	Platforma betonata 8,4 mp (6 m x 1,4 m) si imprejurire din plasa de sirma H = 1,5 m pe lungimea de 8,8 m, pe stâlpi metalici din țevă Ø50 mm	2010	1.470.00	Domeniul public al orașului Tirgu Neamț
523	1.5.9.	PUNCT COLECTARE DESEURI NR.30 Str.Al.Tirgului	Platforma betonata 8,4 mp (6 m x 1,4 m) si imprejurire din plasa de sirma H = 1,5 m pe lungimea de 8,8 m, pe stâlpi metalici din țevă Ø50 mm	2010	1.470.00	Domeniul public al orașului Tirgu Neamț
524	1.5.9.	PUNCT COLECTARE DESEURI NR.32 Str.M.Kogălniceanu	Platforma betonata 8,4 mp (6 m x 1,4 m) si imprejurire din plasa de sirma H = 1,5 m pe lungimea de 8,8 m, pe stâlpi metalici din țevă Ø50 mm	2010	1.470.00	Domeniul public al orașului Tirgu Neamț



525	1.5.9.	PUNCT COLECTARE DESEURI NR.33 Str.Decebal	Platforma betonata 8,4 mp (6 m x 1,4 m) si imprejmuire din plasa de sirma H = 1,5 m pe lungimea de 8,8 m, pe stâlpi metalici din țevă Ø50 mm	2010	1.470.00	Domeniul public al orașului Tirgu Neamț
526	1.5.9.	PUNCT COLECTARE DESEURI NR.34 Str.9 Mai (Linga Primarie)	Platforma betonata 8,4 mp (6 m x 1,4 m) si imprejmuire din plasa de sirma H = 1,5 m pe lungimea de 8,8 m, pe stâlpi metalici din țevă Ø50 mm	2010	1.470.00	Domeniul public al orașului Tirgu Neamț
527	1.5.9.	PUNCT COLECTARE DESEURI NR.35 Str.Ștefan cel Mare (Bartera)	Platforma betonata 8,4 mp (6 m x 1,4 m) si imprejmuire din plasa de sirma H = 1,5 m pe lungimea de 8,8 m, pe stâlpi metalici din țevă Ø50 mm	2010	1.470.00	Domeniul public al orașului Tirgu Neamț
528	1.5.9.	PUNCT COLECTARE DESEURI NR.36 Str.B.P.Hăjdeu	Platforma betonata 8,4 mp (6 m x 1,4 m) si imprejmuire din plasa de sirma H = 1,5 m pe lungimea de 8,8 m, pe stâlpi metalici din țevă Ø50 mm	2010	1.470.00	Domeniul public al orașului Tirgu Neamț
529	1.5.9.	PUNCT COLECTARE DESEURI NR.38 Str.22 Decembrie (linga Blocul ANL)	Platforma betonata 8,4 mp (6 m x 1,4 m) si imprejmuire din plasa de sirma H = 1,5 m pe lungimea de 8,8 m, pe stâlpi metalici din țevă Ø50 mm	2010	1.470.00	Domeniul public al orașului Tirgu Neamț
530	1.5.9.	PUNCT COLECTARE DESEURI NR.39 Str.22 Decembrie (Zona Garii)	Platforma betonata 8,4 mp (6 m x 1,4 m) si imprejmuire din plasa de sirma H = 1,5 m pe lungimea de 8,8 m, pe stâlpi metalici din țevă Ø50 mm	2010	1.470.00	Domeniul public al orașului Tirgu Neamț
531	1.5.9.	PUNCT COLECTARE DESEURI NR.40 Str.Cuza Voda (Bloc L1)	Platforma betonata 8,4 mp (6 m x 1,4 m) si imprejmuire din plasa de sirma H = 1,5 m pe lungimea de 8,8 m, pe stâlpi metalici din țevă Ø50 mm	2010	1.470.00	Domeniul public al orașului Tirgu Neamț
532	1.5.2.	Hală metalică Stație de sortare și transfer, str. Castanilor, nr. 2A	Construcție realizată din fundații beton, ferme metalice și panouri termizolate, S = 742 mp, str. Castanilor, nr. 2A	2010	595.316.00	Domeniul public al orașului Tirgu Neamț
533		Sistemizare verticală și utilități stație sortare, str. Castanilor, nr. 2A	Platforme betonate, rețele apă-canal, imprejmuire stație de sortare, transfer și compost, str. Castanilor, nr. 2A	2010	535.003.00	Domeniul public al orașului Tirgu Neamț
534		Teren aferent pentru Stație de sortare, transfer și compost - str. Castanilor, nr. 2A, S = 3595	Teren aferent stației de sortare, transfer și compost, str. Castanilor, nr. 2A, S = 3595,00 mp, NCP 55627	2007	64.710.00	Domeniul public al orașului Tirgu Neamț, NCP 55627
535		Teren stație de transfer - str. Castanilor, S = 5400 mp	Teren aferent stației de transfer a CJ Neamț str. Castanilor, S = 5400 mp, NCP 50176	1990	97.200.00	Domeniul public al orașului Tirgu Neamț, NCP 50176
536		Rețele electrice de iluminat exterior	2 stâlpi beton amplasați pe terenul aferent stației de transfer	2007	24.835.00	Domeniul public al orașului Tirgu Neamț
537		Imprejmuire străzile de transfer și sortare	imprejmuire 210 ml cu gard din placi de beton	2007	2.889.00	Domeniul public al orașului Tirgu Neamț





538		Teren Rampa de gunoi - str. Marasessti, depozit conform, S= 33500 m	Teren constructii, pasune și neproductiv situat în extravilanul orasului în punctul "Groapa de gunoi" lot 1 S= 33500 mp, NCP 53968	1998	770,500.00	Domeniul public al orasului Tirgu Neamt, NCP 53968
539		Teren Rampa de gunoi - str. Marasessti, depozit temporar, S= 6500 mp	Teren constructii, pasune și neproductiv situat în extravilanul orasului în punctul "Groapa de gunoi" lot 2 S= 6500 mp, NCP 53969	1998	149,500.00	Domeniul public al orasului Tirgu Neamt, NCP 53968
540		ADĂPOST CĂINI COMUNITARI, str. Mărășești, punct Groapa de gunoi	Platformă betonată 115 mp, 5 padocuri câini plasă metalică, clădire cameră consultație și cameră tratament, container metalic (vestiar, cameră operație și cameră frigider), împrejurime gard plăci beton și plasă sămă, racord electric, cămin alimentare apă, fosă septica vidanjabilă	2014	76,701.36	Domeniul public al orasului Tirgu Neamt
		TOTAL SALUBRIZAREA ȘI GESTIONAREA DESEURILOR			2,468,723.36	

#### F. SUBUNITATEA: SĂNĂTĂTE - SPITAL


541	1.6.2.	Pavilion Principal-Spital, clădire monument istoric, cod LMI: NT-II-m-B-10711	Construcție S+ P+1 din zidărie de cărămidă, șarpantă din lemn, învelitoare din tablă, Sc=1576 mp, Sd =3298 mp, cu două niveleuri, finisaj mediu, instalații electrice, sanitare, încălzire centrală, B-dul Ștefan cel Mare, nr.35, NCP 55943 - C1	1852	1,999,142.00	Domeniul public al orasului Tirgu Neamt, NCP 55943 - C1
542	1.6.2.	Clădire Policlinică	Construcție P+2, din beton armat, planșee din beton, acoperiș șarpantă lemn, învelitoare țigă, închideri perimetrice din zidărie, instalații electrice, sanitare, încălzire centrală, Sc = 961 mp, Sd=2883 mp, B-dul Ștefan cel Mare, nr.35, NCP 52708 - C1	1975	2,565,613.00	Domeniul public al orasului Tirgu Neamt, NCP 52708 - C1
543	1.6.2.	Pavilion poartă	Construcție cu pereți portanți din zidărie de cărămidă, șarpantă din lemn, învelitoare din tablă, S=21 mp, B-dul Ștefan cel Mare, nr.35, NCP 55946 - C3	1989	16,284.00	Domeniul public al orasului Tirgu Neamt, NCP 55946 - C3
544	1.6.2.	Clădire contagioase	Construcție din structură cadre și umplutură de cărămidă, acoperit cu tablă, regim de înălțime S+P+2E, Sc = 443 mp, Sd= 1754 mp, B-dul Ștefan cel Mare, nr.35, NCP 55946 - C2	1981	1,209,909.00	Domeniul public al orasului Tirgu Neamt, NCP 55946 - C2




545	1.6.2.	Clădire bloc L5-Secțiile: Pediatrie, Cardiologie, Comp. Neuro	Construcție din structură cadre și umplură de cărămidă, acoperiță cu tablă, regim de înălțime S+P+4E, Sc = 316 mp, Sd= 1896 mp, B-dul Ștefan cel Mare, nr.35, NCP 55946 - C8	1988	1,037,297.00	Domeniul public al orașului Tîrgu Neamț, NCP 55946 - C8
546	1.6.2.	Clădire Chirurgie	Construcție din structură cadre și umplură de cărămidă, planșeu beton, acoperiș tablă, regim de înălțime P+2E, Sc = 542 mp, Sd= 1620 mp, B-dul Ștefan cel Mare, nr.35, NCP 55946 - C1	1975	1,116,775.00	Domeniul public al orașului Tîrgu Neamț, NCP 55946 - C1
547	1.6.2.	Pavilion administrativ	Construcție cu pereți portanți din zidărie de cărămidă, șarpantă din lemn, învelitoare din tablă, S = 766 mp, B-dul Ștefan cel Mare, nr.35, NCP 55946 - C4	1852	588,641.00	Domeniul public al orașului Tîrgu Neamț, NCP 55946 - C4
548	1.6.2.	Pavilion Garaj și Magazie materiale	Construcție pereți portanți de zidărie de cărămidă și lemn, șarpantă din lemn cu învelitoare din tablă, compus din garaj auto, atelier tâmplărie, atelier mecanic, chiocș alimentar, S= 420 mp, B-dul Ștefan cel Mare, nr.35, NCP 55946 - C14	1948	69,008.00	Domeniul public al orașului Tîrgu Neamț, NCP 55946 - C14
549	1.6.2.	Clădire Spățătorie și bucătărie	Construcție pereți portanți de zidărie de cărămidă, șarpantă din lemn cu învelitoare din tablă, regim de înălțime D+P, Sc = 613 mp, Sd = 1208 mp, B-dul Ștefan cel Mare, nr.35, NCP 55946 - C7	1997	789,200.00	Domeniul public al orașului Tîrgu Neamț, NCP 55946 - C7
550	1.6.5.1.	Clădire Centrală Termică	Construcție cadre din beton armat, acoperiș terasă 2/3, S=262 mp, B-dul Ștefan cel Mare, nr.35, NCP 55946 - C9	1967	52,728.00	Domeniul public al orașului Tîrgu Neamț, NCP 55946 - C9
551	1.1.3.	Clădire Uzina electrică + PT	Construcție din zidărie, planșeu din beton, acoperiș tip terasă cu învelitoare din azbociment, S=244 mp, B-dul Ștefan cel Mare, nr.35, NCP 55946 - C5	1957	42,954.00	Domeniul public al orașului Tîrgu Neamț, NCP 55946 - C5
552	1.1.10.	RAMPĂ SPĂLĂTORIE AUTO	Rampă din beton armat, S = 48 mp, NCP 55946 - C12	1978	1,440.00	Domeniul public al orașului Tîrgu Neamț, NCP 55946 - C12
553	1.2.7.	COTEȚ PORCI	Adapost pentru porcine, din zidărie de cărămidă, pardoseli beton, învelitoare azbociment S=173mp, NCP 55946 - C18	1948	17,300.00	Domeniul public al orașului Tîrgu Neamț, NCP 55946 - C18
554	1.2.7.	GRAJD	Grajd din zidărie de cărămidă, învelitoare azbociment S= 88mp, NCP 55946 - C19	1947	8,800.00	Domeniul public al orașului Tîrgu Neamț, NCP 55946 - C19
555	1.2.2.	MAGAZIE DE MATERIALE	Construcție usoară din schelet de lemn și învelitoare din tablă S=41 mp, NCP 55946 - C20	1948	2,050.00	Domeniul public al orașului Tîrgu Neamț, NCP 55946 - C20



556	1.5.5.	CABINĂ TUBURI OXIGEN	Construcție din zidărie și învelitoare din tablă, S = 13 mp, NCP 55943 - C2	1989	1,598.00	Domeniul public al orașului Tîrgu Neamț, NCP 55943 - C2
557	1.5.6.	GHEȚĂRIE(GROAPĂ DE VAR STINS)	Construcție din piatră și beton S= 64 mp, NCP 55946 - C6	1947	1,920.00	Domeniul public al orașului Tîrgu Neamț, NCP 55946 - C6
558	1.6.2.	CLĂDIRE MORGĂ	Construcțiecu pereți portanți de zidărie de caramida, sarpanta din lemn cu învelitoare din tabla S= 111 mp, NCP 55946 - C13	1948	32,754.00	Domeniul public al orașului Tîrgu Neamț, NCP 55946 - C13
559	1.6.8.	BECI - 2 buc	Beci construit din beton S= 53 mp NCP 55946-C10, S= 45 mp, NCP 55946- C11	1960	1,534.00	Domeniul public al orașului Tîrgu Neamț, NCP 55946- C10, NCP 55946- C11
560	1.9.3.	BRANȘAMENT ȘI INSTA.UTILIZ.GAZE NATURALE (SPITAL)	Bransament gaze naturale	2002	19,000.00	Domeniul public al orașului Tîrgu Neamț
561	1.6.2.	CLĂDIRE AMBULANȚĂ, str. Ștefan cel Mare nr. 62	Construcție din zidărie de caramida , sarpanta din lemn , învelitoare din tabla ,regim de înaltime P+E Sc = 157 mp, Sd = 314 mp, NCP 53202-C2	1972	216,122.00	Domeniul public al orașului Tîrgu Neamț, NCP 53202-C2
562	1.6.2.	GARAJE AMBULANTA , str. Ștefan cel Mare nr. 62	Construcție din zidărie de caramida , acoperis tip terasa ,împlărire metalica ,regim de înaltime P , Sd = 322mp, NCP 53202-C3	1972	131,516.00	Domeniul public al orașului Tîrgu Neamț, NCP 53202-C3
563	1.6.2.	CLĂDIRE DISPENSAR 2	Clădire din zidărie portanta ,cu sarpanta de lemn și învelitoare din elemente ceramice, finisaj mediu S= 85,55 mp	1954	56,165.00	Domeniul public al orașului Tîrgu Neamț
564	1.6.3.1.	GARD DIN LEMN - 108 ML (SPITAL)	Împrejmuire din lemn ,din bulinaeci fixați în pământ la circa 2m distanță, interax , rigle orizontale pe care sunt fixate scinduri sau șipci de scindură-unitatea de referință 1m de împrejmuire	1985	1,650.00	Domeniul public al orașului Tîrgu Neamț
565	1.6.3.2.	GARD DIN ZIDĂRIE DE PIATRĂ SAU CĂRĂMIDĂ - 365 ML(SPITAL)	Împrejmuire din zidărie de piatră sau cărămidă	1948	29,200.00	Domeniul public al orașului Tîrgu Neamț
566	1.6.3.2.	GARD DIN DALE DE BETON ARMAT - L=35 ML (SPITAL)	Împrejmuire din beton ,	1975	1,750.00	Domeniul public al orașului Tîrgu Neamț
567	1.6.3.2.	GARD DIN PLASĂ DE SIRMĂ - 135 ML(SPITAL)	Împrejmuire din plasa de sirmă,	1975	6,750.00	Domeniul public al orașului Tîrgu Neamț
568	1.6.3.2.	GARD DIN FIER FORȚAT CU TEMELIE DIN PIATRĂ-100 ML(SPITAL)	Împrejmuire din fier forțat cu temelie din piatră,	1852	18,500.00	Domeniul public al orașului Tîrgu Neamț
569		TEREN AMBULATORIU SPITAL (POLICLINICĂ), S =1161 mp	Teren aferent clădire ambulatoriu spital, Str. Ștefan cel Mare nr. 35, S = 1161 mp, NCP 52708	1989	116,100.00	Domeniul public al orașului Tîrgu Neamț, NCP 52708




570		TEREN CURTI SPITAL 29236,00MP	Teren aferent spital orasenesc, Str. Stefan cel Mare nr. 35, S = 29236 mp, (NCP 55943 - 1367 mp, NCP 55946 - 23421 mp, NCP 55944 - 1845 mp, NCP 55945 - 1603 mp)	1989	2.923,058.00	Domeniul public al oraşului Tirgu Neamţ, NCP 55943, NCP 55946, NCP 55944, NCP 55945
		TOTAL SANATAATE - SPITAL			13,074,758.00	
<b>G. SUBUNITATEA: ALTE ACTIUNI</b>						
571	1.6.4.	CLĂDIRI ADĂPOSTURI APĂRARE CIVILĂ, BI M7 Sc A	Construcție la subsolul blocului, din structura de beton, dotata cu grupuri sanitare, instalatie electrica, telefonie, bdl. Mihai Eminescu, BI M7, S= 153,08 mp	1984	130,758.00	Domeniul public al oraşului Tirgu Neamţ
572	1.6.4.	GRUP SANITAR, BI M7 Sc A	Spațiu la parterul Blocului M7 Sc A, S=10,5mp	1984	618.00	Domeniul public al oraşului Tirgu Neamţ
573	1.6.4.	CLĂDIRI CAMERA DE MUNCĂ (Spațiu la parterul blocului F6)	Spațiu la parterului blocului, Peretii din zidărie portantă, planșeu din beton, cu instalații electrice, sanitare și încălzire centrală, finisaj superior, h încăpere 3,40m, Str. Mihai Eminescu bl. F6, S= 165,69 mp	1989	119,890.00	Domeniul public al oraşului Tirgu Neamţ
574	1.6.4.	SEDIU ADMINISTRATIV - DETAŞAMENTUL DE POMPIERI	Construcție P+1, cu fundații din beton, structură P: zidărie din cărămidă 1/2 + lemn 1/2, Etaj: zidărie din cărămidă, șarpantă lemn, învelitoare din tablă, instalații sanitare, electrice, încălzire centrală, Sc= 331mp, Sd = 662 mp, str. Nucilor, nr. 12, NCP 55112 - C1	1994	314,044.00	Domeniul public al oraşului Tirgu Neamţ, NCP 55112 - C1.
575	1.6.4.	Garaje- Detaşamentul de pompieri	Construcție cu fundații din beton, structură din zidărie de cărămidă, șarpantă lemn, învelitoare din tablă, S= 613 mp, str. Nucilor, nr. 12, NCP 55112 - C2	1994	246,396.00	Domeniul public al oraşului Tirgu Neamţ, NCP 55112 - C2
576	1.6.4.	Depozit de carburanți-Detaşamentul de pompieri	Construcție cu subsol betonat, placă din beton armat, pereți din lemn, învelitoare din azbociment, S= 75 mp, str. Nucilor, nr. 12, NCP 55112 - C3	1994	24,798.00	Domeniul public al oraşului Tirgu Neamţ, NCP 55112 - C3
577	1.6.4.	Magazie- Detaşamentul de pompieri	Anexă magazie S = 79 mp, str. Nucilor, nr. 12, NCP 55112 - C4	1994	30,218.00	Domeniul public al oraşului Tirgu Neamţ, NCP 55112 - C4
578	1.6.4.	Centrală termică - Detaşamentul de pompieri	Anexă centrală termică, S = 44 mp, str. Nucilor, nr. 12, NCP 55112 - C5	1994	16,830.00	Domeniul public al oraşului Tirgu Neamţ, NCP 55112 - C5
		TOTAL ALTE ACTIUNI			883,552.00	



H. SUBUNITATEA CREȘĂ

579	1.6.2.	GRĂDINIȚĂ NR.2 Str Ștefan cel Mare, nr. 26	Grădinița și cabinete medicale (P+1), structura din zidărie portanță, planșeu din beton armat, șarpanta din lemn, învelitoare din tablă, instalație panouri solare Sc = 365 mp, Sd = 719 mp, NCP 52861 - C1	1981	684,770.00	Domeniul public al orașului Tîrgu Neamț, NCP 52861 - C1
580	1.6.5.	Centrala termica Grădinița nr. 2	Centrala termica construita din materiale usoare OSB și învelitoare din tablă, Sc = 5 mp, NCP 52861 - C2	2011	2,990.00	Domeniul public al orașului Tîrgu Neamț, NCP 52861 - C2
581		GRĂDINIȚĂ NR.2 Corp Nou - Str Ștefan cel Mare, nr. 26	Ciadire D+P+2, structură din zidărie portanță, cu planșee din beton armat, șarpantă din lemn, învelitoare din tablă, Sc = 334 mp, Sd = 1353 mp, NCP 56132 - C1	2013	1,808,594.00	Domeniul public al orașului Tîrgu Neamț, NCP 56132 - C1
582	1.6.2.	GRĂDINIȚĂ CU PROGRAM PRELUNGITȘI NORMAL NR.1 Str.Panazol, nr. 3A - CORP A-S = 280 mp	Ciadire P+1, structură din zidărie portanță, cu planșee din beton armat, șarpantă din lemn, învelitoare din tablă, Sc = 280 mp, Sd = 560 mp, NCP 55430-C1	1976	322,254.00	Domeniul public al orașului Tîrgu Neamț, NCP 55430-C1
583	1.6.2.	GRĂDINIȚĂ CU PROGRAM PRELUNGITȘI NORMAL NR.1 Str.Panazol, nr. 3A - CORP B-S = 520 mp	Ciadire P+1, structură din zidărie portanță, cu planșee din beton armat, șarpantă din lemn, învelitoare din tablă, Sc = 520 mp, Sd = 1040 mp, NCP 55430-C2	1986	531,906.00	Domeniul public al orașului Tîrgu Neamț, NCP 55430-C2
584	1.6.5.	Centrala termica Grădinița nr. 1	Centrala termica, structură din zidărie portanță, șarpantă din lemn, învelitoare din tablă, Sc = 28 mp	2011	16,947.00	Domeniul public al orașului Tîrgu Neamț
585	1.6.2.	CLADIRE CREȘA DE COPIL, Str. Panazol nr. 3	Creșa de copii (P+1), structura din zidărie portanță, planșeu din beton armat, șarpanta din lemn, învelitoare din tablă, instalație panouri solare Sc = 350 mp, Sd = 700 mp, NCP 55429-C1	1973	650,353.00	Domeniul public al orașului Tîrgu Neamț, NCP 55429-C1
		TERENURI				Domeniul public al orașului Tîrgu Neamț
586		TEREN GRADINIȚĂ NR.1 CU PROGRAM PRELUNGIT Str.Panazol, nr. 3A S= 2698 MP	Teren intravilan oras Tg. Neamț, str. Panazol, nr. 3A S = 2698 mp, NCP 55430	1970	269,800.00	Domeniul public al orașului Tîrgu Neamț, NCP 55430
587		TEREN GRADINIȚĂ NR.2 Str.Ștefan cel Mare S= 1280,00 MP	Teren intravilan oras Tg. Neamț, str. Ștefan cel Mare S = 1280 mp, NCP 52861 (pentru suprafața de 435 mp), NCP 56132 (pentru suprafața de 845 mp)	1976	149,500.00	Domeniul public al orașului Tîrgu Neamț, NCP 52861 NCP 56132
588		TEREN CREȘA NR.1 Str.Panazol, nr. 3 S= 889,00 MP	Teren intravilan oras Tg. Neamț, str. Panazol, nr. 3, S = 889 mp, NCP 55429	1981	88,900.00	Domeniul public al orașului Tîrgu Neamț, NCP 55429



TOTAL SUB. CREȘĂ


4,526,014.00

## I. SUBUNITATEA "CIVITAS COM" SRL


589	1.8.6.	CONDUCTE PT ALIM CU APA SI CANALIZARE	Conducta canalizare și Conducta alimentare cu apa	2006	68,448.00	Domeniul public al orașului Tirgu Neamț
590	1.8.7.	Conducta canalizare, tuburi din beton ,Ø200	Conducta canalizare, tuburi din beton ,Ø200, L=190 m	2006	34,752.00	Domeniul public al orașului Tirgu Neamț
591	1.8.6.	Conducta alimentare cu apa, din oțel cu Ø110	Conducta alimentare cu apa, din oțel cu Ø 63 L= 254 m	2006	33,696.00	Domeniul public al orașului Tirgu Neamț
592	1.6.3.2.	ÎMPREJMUIRE OBOR L= 415,00 M	Împrejmuire cu stâlpi și dale de beton	1997	16,896.00	Domeniul public al orașului Tirgu Neamț
<b>TERENURI</b>						
593		Teren Obor, S = 14740 mp, str. Sit. Ion Moșneagu	Teren intravilan, S = 14740 mp, str. Sit. Ion Moșneagu, NCP 52923	1965	884,400.00	Domeniul public al orașului Tirgu Neamț, NCP 52923
594		Teren Bazar S=2000 mp, str. Nemișor	Teren intravilan, S=2000 mp, str. Nemișor	1965	120,000.00	Domeniul public al orașului Tirgu Neamț
595		Teren Piața Agroalimentară S = 4142 mp, B-dul Mihai Eminescu, nr. 8A	Teren intravilan, S = 4142 mp, B-dul Mihai Eminescu, nr. 8A, Nr cad. 12/1	1990	561,655.00	Domeniul public al orașului Tirgu Neamț, Nr. cad. 12/1
<b>TOTAL SUB. I. -SC CIVITAS COM SRL</b>					<b>1,719,847.00</b>	

## J. SUNUNITATEA TRANSPORTURI ȘI DRUMURI

596	1.3.7.2.	STRADA 1 DECEMBRIE 1918 (COMUNA DIN PARIS) L= 2624 m, l=7m	L = 2624 m, latime maxima parte carosabila 7 m, S. trotuar = 3886 mp, pod din beton 7m x1,43 m, 2 bucati, modernizata (covor asfaltic), NCP 2229 pt S = 11683 mp, NCP 55388 pt S = 18340 mp	1968	1,308,142.40	Domeniul public al orașului Tirgu Neamț, NCP 2229 , NCP 55388
597	1.3.7.1.	STRADA 1 MAI L=1752 m, l=7m	L = 1752 m, latime maxima parte carosabila 7 m, pod tubular din beton 6,8 m x 0,8 m, modernizat (covor asfaltic)	1968	1,876,529.80	Domeniul public al orașului Tirgu Neamț
598	1.3.7.2.	STRADA 22 DECEMBRIE L= 550m, l=7,50 m	L = 550 m, latime maxima parte carosabila 7,5 m, S. trotuar = 1867 mp, modernizat (covor asfaltic/beton)	1989	589,248.00	Domeniul public al orașului Tirgu Neamț




599	1.3.7.2.	STRADA 9 MAI L=625 m, l = 6 m	L = 625 m, latime maxima parte carosabila 6 m, S. trotuar = 90 mp, pod din beton 7m x1m, modernizat (covor asfaltic)	1968	362,784.00	Domeniul public al oraşului Tirgu Neamţ
600	1.3.7.2.	STRADA ABATOR L=640 m, l = 6,5 m	L = 640 m, latime maxima parte carosabila 6,5 m, S. trotuar = 1137 mp, modernizat (covor asfaltic)	1968	695,616.00	Domeniul public al oraşului Tirgu Neamţ
601	1.3.7.1.	STRADA ALEXANDRU VLAHUŢĂ L= 1787 m, l = 4 m	L = 1752 m, latime maxima parte carosabila 4 m, nemodernizat (balast)	1968	164,736.00	Domeniul public al oraşului Tirgu Neamţ
602	1.3.7.1.	STRADA AMICIŢIEI L= 808,01 m, l = 4 m	Drum cu profil transversal ,cu fundaţie din pământ stabilizat	2011	3,700.00	Domeniul public al oraşului Tirgu Neamţ
603	1.3.7.2.	ALEEA CETĂŢII L= 610 m, l = 4,00 m	L = 610 m, latime maxima parte carosabila 6 m, modernizat (covor asfaltic) NCP 2231 S = 4721 mp	1968	318,528.00	Domeniul public al oraşului Tirgu Neamţ
604	1.3.7.2.	ALEEA ETERNITĂŢII L= 240 m, l = 6,00 m	L = 240 m, latime maxima parte carosabila 6 m, S. trotuar = 200 mp, modernizat (covor asfaltic)	1968	170,016.00	Domeniul public al oraşului Tirgu Neamţ
605	1.3.7.3.	ALEEA SALCÎMILOR L= 100 m, l = 5,00 m	L = 100 m, latime maxima parte carosabila 5 m, S. trotuar = 72 mp, modernizat	1981	41,472.00	Domeniul public al oraşului Tirgu Neamţ
606	1.3.7.2.	ALEEA TÎRGULUI L= 170 m, l = 6,50 m	L = 170 m, latime maxima parte carosabila 6,5 m, S. trotuar = 784 mp, modernizat (covor asfaltic)	1980	249,984.00	Domeniul public al oraşului Tirgu Neamţ
607	1.3.7.1.	ALEEA VINĂTORILOR DE MUNTE L= 535 m, l = 3,00 m	L = 535 m, latime maxima parte carosabila 3 m, nemodernizat balast si parmant stabilizat, NCP 56118 - S = 3137 mp	1968	29,200.00	Domeniul public al oraşului Tirgu Neamţ
608	1.3.7.2.	ALEEA ZIMBRULUI L= 250 m, l = 5,50 m	L = 250 m, latime maxima parte carosabila 5,5 m, S. trotuar = 450 mp, modernizat (covor asfaltic)	1979	150,816.00	Domeniul public al oraşului Tirgu Neamţ
609	1.3.7.1.	STRADA ALEXANDRU CEL BUN L= 233 m, l = 6,00 m	L = 233 m, latime maxima parte carosabila 6 m, pod din beton 5,5 m x 3 m, modernizat (covor asfaltic)	1968	214,110.99	Domeniul public al oraşului Tirgu Neamţ
610	1.3.7.2.	STRADA ALEXANDRU LĂPUŞNEANU L= 106 m, l = 7,00 m	L = 2106 m, latime maxima parte carosabila 7 m, S. trotuar = 139 mp, modernizat (covor asfaltic)	1979	123,456.00	Domeniul public al oraşului Tirgu Neamţ
611	1.3.7.1.	STRADA ANA IPĂTESCU L= 840 m, l = 5,00 m	L = 840 m, latime maxima parte carosabila 6 m, nemodernizat (balast)	1968	99,100.00	Domeniul public al oraşului Tirgu Neamţ
612	1.3.7.1.	STRADA APPRODU PURICE L= 1210 m, l = 7 m	L = 840 m, latime maxima parte carosabila 7 m, pod din beton 3,5 m x 1,2 m, nemodernizat (balast)	1968	164,900.00	Domeniul public al oraşului Tirgu Neamţ




613	1.3.7.2.	STRADA B.P.HAUJDEU L= 800 m, l = 6 m	L = 800 m, latime maxima parte carosabila 6 m, pod din beton 6m x 1,8m, pod din beton 6m x 1,6 m, modernizat (covor asfaltic)	1968	327,744.00	Domeniul public al oraşului Tîrgu Neamţ
614	1.3.7.2.	STRADA BĂILE OGLINZI DJ 157G L= 3350 m, l = 6,00 m	L = 3350 m, latime maxima parte carosabila 6 m, pod din beton 7m x 2,5m - 2 buc., pod din beton 6m x 1,6 m, modernizat (covor asfaltic), NCP 56179 S = 37168 mp	1968	2,336,776.00	Domeniul public al oraşului Tîrgu Neamţ
615	1.3.7.1.	STRADA BATALION L= 770 m, l = 6,50 m	L = 770 m, latime maxima parte carosabila 6,5 m, modernizat partial (covor asfaltic)	1968	261,792.00	Domeniul public al oraşului Tîrgu Neamţ
616	1.3.7.2.	BULEVARDUL STEFFAN CEL MARE (DN 15B) L=5800 m, l = 8 m	L = 5800 m, latime maxima parte carosabila 8 m, S trotuare = 9347 mp, spatii verde, pod beton 9,5 m x 2,8 m modernizat (covor asfaltic)	1968	4,981,632.00	Domeniul public al oraşului Tîrgu Neamţ
617	1.3.7.2.	L=400 m, l = 14 m (de la Policlinica la Biserica Adormite)	L = 400 m, latime maxima parte carosabila 14 m, S trotuare = 5319 mp, jardiniere din piatra, spatii verde, modernizat (covor asfaltic), NCP 56121 - S = 1927 mp, NCP 56120 - S = 3973 mp	1968	1,893,696.00	Domeniul public al oraşului Tîrgu Neamţ
618	1.3.7.2.	L = 540 m, l = 8 m (de la Policlinica la 1 Decembrie 1918)	L = 540 m, latime maxima parte carosabila 8 m, S trotuare = 2531 mp, jardiniere din piatra, spatii verde, modernizat (covor asfaltic), NCP 2230 S = 9484 mp	1968	1,045,536.00	Domeniul public al oraşului Tîrgu Neamţ
619	1.3.7.1.	STRADA BERZEI L= 160 m, l = 3,50 m	L = 160 m, latime maxima parte carosabila 3,5 m, pod tubular din beton Dn 1200, nemodernizat (balast)	1975	13.900.00	Domeniul public al oraşului Tîrgu Neamţ
620	1.3.7.1.	STRADA BIRUNŢEI L = 200 m, l = 4,00 m	L = 200 m, latime maxima parte carosabila 4 m, nemodernizat (balast)	1968	11,200.00	Domeniul public al oraşului Tîrgu Neamţ
621	1.3.7.1.	STRADA BISTRITEI L = 508 m, l = 6,00 m	L = 508 m, latime maxima parte carosabila 6 m, pod din beton 6m x 1m, nemodernizat (balast)	1968	78,700.00	Domeniul public al oraşului Tîrgu Neamţ
622	1.3.7.1.	STRADA BLEBEI L = 864 m, l = 4 m	L = 864 m, latime maxima parte carosabila 4 m, pod din beton 6m x 1m, nemodernizat (balast), NCP 56175 - S = 5030 mp	1968	86,500.00	Domeniul public al oraşului Tîrgu Neamţ
623	1.3.7.2.	STRADA Ing. SERAFIM LUNGU L = 162 m, l = 6,50 m	L = 162 m, latime maxima parte carosabila 6,5 m, S trotuare = 675 mp, modernizat (covor asfaltic)	1980	266,496.00	Domeniul public al oraşului Tîrgu Neamţ
624	1.3.7.1.	STRADA BUSUOCULUI L = 450 m, l = 6,00 m	L = 450 m, latime maxima parte carosabila 6 m, pod din beton 6m x 2,5m, modernizat (covor asfaltic)	1968	102,400.00	Domeniul public al oraşului Tîrgu Neamţ
625	1.3.7.2.	STRADA CALISTRAT HOGAŞ = 6,50 m L = 230 m, l = 6,50 m	L = 230 m, latime maxima parte carosabila 6,5 m, S trotuare = 755 mp, S parcare = 175 mp, modernizat (covor asfaltic)	1980	361,440.00	Domeniul public al oraşului Tîrgu Neamţ



626	1.3.7.1.	STRADA CÎMPULUI L= 925 m, l = 4 m	L = 925 m, latime maxima parte carosabila 4 m, modernizat (covor asfaltic)	1968	63,200.00	Domeniul public al oraşului Tirgu Neamţ
627	1.3.7.1.	STRADA CĂPRIORAREI L= 350 m, l = 6,00m	L = 350 m, latime maxima parte carosabila 6 m, modernizat pe lungimea de 290 m (covor asfaltic)	1968	254,016.00	Domeniul public al oraşului Tirgu Neamţ
628	1.3.7.1.	STRADA CASTANILOR L= 4488 m, l = 8,00 m	L = 4488 m, latime maxima parte carosabila 8 m, modernizat (covor asfaltic), NCP 56171 - S = 42392 mp, NCP 56167 - S = 11070 mp	1968	4,822,860.00	Domeniul public al oraşului Tirgu Neamţ
629	1.3.7.1.	STRADA CETĂŢII L= 2810 m, l = 6,00 m	L = 2810 m, latime maxima parte carosabila 6 m, pod beton 2,8m x 1,8m, modernizat partial (covor asfaltic), NCP 55389 pt S = 9220 mp	1968	1,291,882.02	Domeniul public al oraşului Tirgu Neamţ
630	1.3.7.1.	STRADA CIPRIAN PORUMBESCU L= 120 m, l = 6,00 m	L = 120 m, latime maxima parte carosabila 6 m, nemodernizat (balast)	1968	17,100.00	Domeniul public al oraşului Tirgu Neamţ
631	1.3.7.2.	STRADA CODRULUI L= 120 m, l = 4 m	L = 120 m, latime maxima parte carosabila 4 m, S trotuare = 140 mp, modernizat (covor asfaltic)	1980	87,840.00	Domeniul public al oraşului Tirgu Neamţ
632	1.3.7.2.	STRADA CONSTANTIN CIOPRAGA L = 632,37 m, l = 4 m	Drum cu profil transversal ,cu fundație din pământ stabilizat	2011	4,700.00	Domeniul public al oraşului Tirgu Neamţ
633	1.3.7.1.	STRADA CORNILOR L= 200 m, l = 3 m	L = 200 m, latime maxima parte carosabila 3 m, nemodernizat (balast)	1968	14,400.00	Domeniul public al oraşului Tirgu Neamţ
634	1.3.7.1.	STRADA CRÎNGULUI L= 270 m, l = 3,50 m	L = 270 m, latime maxima parte carosabila 3,5 m, nemodernizat (balast)	1968	19,300.00	Domeniul public al oraşului Tirgu Neamţ
635	1.3.7.1.	STRADA CRINULUI L= 560 m, l = 6,00 m	L = 560 m, latime maxima parte carosabila 6 m, pod din beton 7m x 1rn, nemodernizat (balast)	1968	65,100.00	Domeniul public al oraşului Tirgu Neamţ
636	1.3.7.1.	STRADA CRIZANTEMELOR L= 480 m, l = 3,50 m	L = 480 m, latime maxima parte carosabila 3,5 m, nemodernizat (balast)	1968	33,200.00	Domeniul public al oraşului Tirgu Neamţ
637	1.3.7.1.	STRADA CUÇOŞ L= 350 m, l = 4,50 m	L = 350 m, latime maxima parte carosabila 4,5 m, modernizat (covor asfaltic)	1968	199,484.92	Domeniul public al oraşului Tirgu Neamţ
638	1.3.7.2.	STRADA CUZA VODĂ L= 1460 m, l = 14,00 m	L = 1460 m, latime maxima parte carosabila 14 m, S trotuare = 6466 mp, S parcare = 484 mp, modernizat (covor asfaltic)	1968	2,759,520.00	Domeniul public al oraşului Tirgu Neamţ
639	1.3.7.1.	STRADA DACIEI L= 1542 m, l = 8,00 m	L = 1542 m, latime maxima parte carosabila 8 m, modernizat partial (covor asfaltic) NCP 56166 - S = 3001 mp, NCP 56168 - S = 7173 mp, NCP 56177 - S = 7571 mp	1968	296,100.00	Domeniul public al oraşului Tirgu Neamţ
640	1.3.7.2.	STRADA DECEBAL L= 278 m, l = 6,50 m	L = 278 m, latime maxima parte carosabila 5,6 m, S trotuare = 560 mp, modernizat (covor asfaltic)	1968	235,968.00	Domeniul public al oraşului Tirgu Neamţ




641	1.3.7.1.	STRADA DR.DIMITRIE ULEA L= 600 m, l = 5,00 m	L = 600 m, latime maxima parte carosabila 5 m, nemodernizat (balast)	1968	24.300,00	Domeniul public al oraşului Tirgu Neamţ
642	1.3.7.1.	STRADA ECOULUI, L = 568,57 m, l = 4 m	Drum cu profii transversal ,cu fundație din pământ stabilizat	2011	4.200,00	Domeniul public al oraşului Tirgu Neamţ
643	1.3.7.1.	STRADA ETERNITĂȚII L= 830 m, l = 6 m	L = 830 m, latime maxima parte carosabila 6 m, pod beton 7m x 1,2m, nemodernizat (balast)	1968	173.300,00	Domeniul public al oraşului Tirgu Neamţ
644	1.3.7.1.	STRADA EXTRAVILAN L= 255 m, l = 3,00 m	L = 255 m, latime maxima parte carosabila 3 m, nemodernizat (balast)	1968	14.700,00	Domeniul public al oraşului Tirgu Neamţ
645	1.3.7.1.	FUNDĂTURA ARTARULUI L= 80m, l = 3,00 m	L = 80 m, latime maxima parte carosabila 3 m, nemodernizat (balast)	1968	5.800,00	Domeniul public al oraşului Tirgu Neamţ
646	1.3.7.1.	FUNDĂTURA BUZESCU L= 60 m, l = 3,50 m	L = 60 m, latime maxima parte carosabila 3,5 m, nemodernizat (balast)	1968	2.900,00	Domeniul public al oraşului Tirgu Neamţ
647	1.3.7.1.	FUNDĂTURA COZMENI L= 217 m, l = 5 m	L = 217 m, latime maxima parte carosabila 5 m, pod beton 3m x 1,5 m, nemodernizat (balast)	1968	30.900,00	Domeniul public al oraşului Tirgu Neamţ
648	1.3.7.1.	FUNDĂTURA DOGARII L= 90 m, l = 3,50 m	L = 90 m, latime maxima parte carosabila 3,5 m, modernizat (covor asfaltic)	1968	54.961,77	Domeniul public al oraşului Tirgu Neamţ
649	1.3.7.1.	FUNDĂTURA FABRICII L= 352 m, l = 4,00 m	L = 352 m, latime maxima parte carosabila 4 m, pod beton 4,5 m x 3,4 m, modernizat (covor asfaltic)	1968	194.640,58	Domeniul public al oraşului Tirgu Neamţ
650	1.3.7.1.	FUNDĂTURA FIERARI L= 95 m, l = 5,00 m	L = 95 m, latime maxima parte carosabila 5 m, nemodernizat (balast)	1968	11.300,00	Domeniul public al oraşului Tirgu Neamţ
651	1.3.7.1.	FUNDĂTURA LIVEZI L= 57 m, l = 3,00 m	L = 57 m, latime maxima parte carosabila 3 m, nemodernizat (balast) S = 296 mp NCP 50231	1968	6.700,00	Domeniul public al oraşului Tirgu Neamţ, NCP 50231
652	1.3.7.1.	FUNDĂTURA MERILOR L= 110 m, l = 3,00 m	L = 110 m, latime maxima parte carosabila 3 m, nemodernizat (balast)	1968	7.900,00	Domeniul public al oraşului Tirgu Neamţ
653	1.3.7.1.	FUNDĂTURA PLĂIEŞU L= 140 m, l = 3,00 m	L = 140 m, latime maxima parte carosabila 3 m, nemodernizat (balast)	1968	12.700,00	Domeniul public al oraşului Tirgu Neamţ
654	1.3.7.1.	FUNDĂTURA RÎNDUNICII L= 60 m, l = 3,00 m	L = 60 m, latime maxima parte carosabila 3 m, nemodernizat (balast)	1968	4.300,00	Domeniul public al oraşului Tirgu Neamţ
655	1.3.7.1.	FUNDĂTURA SF.LAZĂR L= 460 m, l = 4,00 m	L = 460 m, latime maxima parte carosabila 4 m, nemodernizat (balast)	1968	13.200,00	Domeniul public al oraşului Tirgu Neamţ






656	1.3.7.1.	FUNDĂTURA ȘOIMULUI L= 104 m, l = 2,50m	L = 104 m, latime maxima parte carosabila 2,5 m, nemodernizat (balast)	1968	6,200.00	Domeniul public al orașului Tîrgu Neamț
657	1.3.7.1.	FUNDĂTURA SPITAL L= 170 m, l = 2,50 m	L = 170 m, latime maxima parte carosabila 2.5 m, nemodernizat (balast)	1968	12,800.00	Domeniul public al orașului Tîrgu Neamț
658	1.3.7.1.	FUNDĂTURA ZORILOR L= 113 m, l = 4 m	L = 113 m, latime maxima parte carosabila 4 m, modernizat (covor asfaltic)	1968	61,924.75	Domeniul public al orașului Tîrgu Neamț
659	1.3.7.1.	FUNDĂTURA BATALION L= 245 m, l = 4,00 m	L = 245 m, latime maxima parte carosabila 4 m, nemodernizat (balast)	1968	14,700.00	Domeniul public al orașului Tîrgu Neamț
660	1.3.7.1.	FUNDĂTURA CARPAȚI L= 53 m, l = 4,00 m	L = 53 m, latime maxima parte carosabila 4 m, nemodernizat (balast)	1968	3,800.00	Domeniul public al orașului Tîrgu Neamț
661	1.3.7.1.	FUNDĂTURA CEHLĂLULUI L= 122 m, l = 3,50 m	L = 122 m, latime maxima parte carosabila 3,5 m, nemodernizat (balast)	1968	10,200.00	Domeniul public al orașului Tîrgu Neamț
662	1.3.7.1.	FUNDĂTURA CERBULUI L= 120 m, l = 3,00 m	L = 12 m, latime maxima parte carosabila 3 m, pod beton 5,5m x 0,6m, nemodernizat (balast)	1968	10,200.00	Domeniul public al orașului Tîrgu Neamț
663	1.3.7.1.	FUNDĂTURA CORBULUI L= 380 m, l = 4 m	L = 380 m, latime maxima parte carosabila 4 m, nemodernizat (balast)	1968	47,400.00	Domeniul public al orașului Tîrgu Neamț
664	1.3.7.1.	FUNDĂTURA DEALULUI L= 183 m, l = 4,00 m	L = 183 m, latime maxima parte carosabila 4 m, nemodernizat (balast)	1968	17,600.00	Domeniul public al orașului Tîrgu Neamț
665	1.3.7.1.	FUNDĂTURA DOROBANȚI L= 160m, l = 6,00m	L = 160 m, latime maxima parte carosabila 6 m, nemodernizat (balast)	1968	11,400.00	Domeniul public al orașului Tîrgu Neamț
666	1.3.7.1.	FUNDĂTURA DRAGOȘ L= 120 m, l = 4,00m	L = 120 m, latime maxima parte carosabila 4 m, nemodernizat (balast)	1968	4,000.00	Domeniul public al orașului Tîrgu Neamț
667	1.3.7.1.	FUNDĂTURA ETERNITĂȚII L=159 m, l = 5,00m	L = 159 m, latime maxima parte carosabila 5 m, nemodernizat (balast)	1968	17,200.00	Domeniul public al orașului Tîrgu Neamț
668	1.3.7.1.	FUNDĂTURA FAGULUI L= 40 m, l = 3,00m	L = 40 m, latime maxima parte carosabila 3 m, nemodernizat (balast)	1968	1,500.00	Domeniul public al orașului Tîrgu Neamț
669	1.3.7.1.	FUNDĂTURA FLORILOR L= 88 m, l = 6,00m	L = 88 m, latime maxima parte carosabila 6 m, nemodernizat (balast)	1968	12,700.00	Domeniul public al orașului Tîrgu Neamț
670	1.3.7.1.	FUNDĂTURA MARIENI L=210 m, l = 4,00m	L = 210 m, latime maxima parte carosabila 4 m, modernizat (covor asfaltic)	1968	122,098.27	Domeniul public al orașului Tîrgu Neamț
671	1.3.7.1.	FUNDĂTURA MOCANI L=150 m, l = 3,00m	L = 150 m, latime maxima parte carosabila 3 m, pod din beton 3,5 m x 1,5 m, modernizat (covor asfaltic)	1968	64,999.42	Domeniul public al orașului Tîrgu Neamț



672	1.3.7.1.	FUNDĂTURA MUNTENI L=66 m, l=3,50m	L = 66 m, latime maxima parte carosabila 3,5 m, nemodernizat (balast)	1968	5.500,00	Domeniul public al oraşului Tirgu Neamţ
673	1.3.7.1.	FUNDĂTURA VĂII L=359 m, l=3,80 m	L = 359 m, latime maxima parte carosabila 3,8 m, nemodernizat (balast)	1968	30.200,00	Domeniul public al oraşului Tirgu Neamţ
674	1.3.7.1.	FUNDĂTURA VILOR L=180 m, l=4,00 m	L = 180 m, latime maxima parte carosabila 4 m, modernizat (covor asfaltic)	1968	195.134,05	Domeniul public al oraşului Tirgu Neamţ
675	1.3.7.1.	FUNDĂTURĂ HUGOŞ SCHVAB L=103 m, l=5,00 m	L = 103 m, latime maxima parte carosabila 5 m, nemodernizat (balast)	1968	12.400,00	Domeniul public al oraşului Tirgu Neamţ
676	1.3.7.1.	STRADA GAROAFELOR L=720 m, l=6 m	L = 720 m, latime maxima parte carosabila 6 m, nemodernizat (balast)	1968	91.800,00	Domeniul public al oraşului Tirgu Neamţ
677	1.3.7.1.	STRADA GÂNDULUI L = 437,57 m, l = 4 m	Drum cu profil transversal ,cu fundaţie din pământ stabilizat	2011	3.200,00	Domeniul public al oraşului Tirgu Neamţ
678	1.3.7.1.	STRADA GEORGE COŞBUC L=710 m, l=4,00 m	L = 710 m, latime maxima parte carosabila 4 m, nemodernizat (balast)	1968	68.300,00	Domeniul public al oraşului Tirgu Neamţ
679	1.3.7.1.	STRADA GH.ASACHI L=133 m, l=5,00 m	L = 133 m, latime maxima parte carosabila 5 m, nemodernizat (balast)	1968	34.000,00	Domeniul public al oraşului Tirgu Neamţ
680	1.3.7.1.	STRADA GH. DOJA L=967 m, l=5 m	L = 967 m, latime maxima parte carosabila 5 m, nemodernizat (balast), NCP 56170 - S= 2254 mp	1968	111.100,00	Domeniul public al oraşului Tirgu Neamţ
681	1.3.7.1.	STRADA GHEORGHE LAZĂR L=283 m, l=5,00 m	L = 283 m, latime maxima parte carosabila 5 m, nemodernizat (balast)	1968	34.000,00	Domeniul public al oraşului Tirgu Neamţ
682	1.3.7.2.	STRADA GLORIEI L=228 m, l=6,00 m	L = 228 m, latime maxima parte carosabila 6 m, S trotuare 411 mp, modernizat (covor asfaltic)	1979	257.184,00	Domeniul public al oraşului Tirgu Neamţ
683	1.3.7.1.	STRADA GRĂDINILOR L=650 m, l=4,50m	L = 650 m, latime maxima parte carosabila 4,5 m, pod beton 3,5 m x 4m, nemodernizat (balast)	1968	45.700,00	Domeniul public al oraşului Tirgu Neamţ
684	1.3.7.1.	STRADA GRIVITEI L=405 m, l=3,00 m	L = 405 m, latime maxima parte carosabila 3 m, pod beton 5 m x 1,35m, nemodernizat (balast)	1968	35.300,00	Domeniul public al oraşului Tirgu Neamţ
685	1.3.7.1.	STRADA HANGULUI L=820 m, l=7,00 m	L = 820 m, latime maxima parte carosabila 7 m, podet beton 10 m x 1,2 m, nemodernizat (balast)	1968	76.100,00	Domeniul public al oraşului Tirgu Neamţ
686	1.3.7.1.	STRADA HOREA CLOŞÇA ŞI CRIŞAN L=914 m, l=5 m	L = 914 m, latime maxima parte carosabila 5 m, pod beton 5,5 m x 1,5 m, modernizat (modernizat)	1968	841.132,38	Domeniul public al oraşului Tirgu Neamţ




687	1.3.7.1.	STRADA INDEPENDENTEI L= 810 m, l = 4,00 m	L = 810 m, latime maxima parte carosabila 4 m, nemodernizat (balast)	1968	12400	Domeniul public al oraşului Tirgu Neamţ
688	1.3.7.3.	STRADA ION CREANGĂ DN.15 B m, l = 6 m L=960	L = 960 m, latime maxima parte carosabila 6 m, S trotuar 1310 mp, modernizat (covor asfaltic)	1968	4051008	Domeniul public al oraşului Tirgu Neamţ
689	1.3.7.3.	STRADA ION CREANGĂ DJ. 551 L=3350 m, l = 7 m	L = 3350 m, latime maxima parte carosabila 7 m, S trotuar 695 mp, modernizat (covor asfaltic)	1968		Domeniul public al oraşului Tirgu Neamţ
690	1.3.7.1.	STRADA ION ROATĂ L = 662 m, l = 5,50 m	L = 662 m, latime maxima parte carosabila 5,5 m, modernizat (covor asfaltic), NCP 56178 - S = 6068 mp	1968	535,989.53	Domeniul public al oraşului Tirgu Neamţ
691	1.3.7.1.	STRADA IZVOR L=427 m, l = 4,00 m	L = 427 m, latime maxima parte carosabila 4 m, modernizat (covor asfaltic)	1968	255,344.30	Domeniul public al oraşului Tirgu Neamţ
692	1.3.7.1.	STRADA LALELELOR L= 444 m, l = 8,00 m	L = 444 m, latime maxima parte carosabila 8 m, partial modernizat (covor asfaltic)	1968	245,472.00	Domeniul public al oraşului Tirgu Neamţ
693	1.3.7.1.	STRADA LIBERTĂȚII L=2500 m, l = 5,00 m (DC 7)	L = 2500 m, latime maxima parte carosabila 8 m, pod beton 6,3m x 2,3 m, pod beton 6m x 1,4 m, modernizat (covor asfaltic) investitie in derulare	1968	131,424.00	Domeniul public al oraşului Tirgu Neamţ
694	1.3.7.1.	STRADA LUNCII L= 2000 m, l = 3,50 m	L = 2000 m, latime maxima parte carosabila 3,5 m, pod beton 3,2m x 2,5m, partial modernizat (covor asfaltic) pe lungimea de 480 m, CP 55390 S = 13227 mp	1968	363,056.75	Domeniul public al oraşului Tirgu Neamţ
695	1.3.7.3.	STRADA MIHAI EMINESCU L = 620 m, l = 14,00 m	L = 620 m, latime maxima parte carosabila 14 m, S trotuar 7576 mp, S parcare 665 mp, modernizat (covor asfaltic)	1968	2,209,152.00	Domeniul public al oraşului Tirgu Neamţ
696	1.3.7.3	STRADA MIHAI KOĞĂLNICEANU L= 448 m, l = 9,00 m	L = 448 m, latime maxima parte carosabila 9 m, trotuar, parcare, modernizat (covor asfaltic), NCP 56096, S = 4722 mp	1968	558,432.00	Domeniul public al oraşului Tirgu Neamţ
697	1.3.7.2.	STRADA MIHAIL SADOVEANU L=800 m, l = 14,00m L=2250 m, l = 7,00m	L = 3050 m, latime maxima parte carosabila 14 m, S trotuar 2829 mp, pod din beton 130 m x 9,5m, modernizat (covor asfaltic)	1968	4,587,552.00	Domeniul public al oraşului Tirgu Neamţ
698	1.3.7.2.	STRADA MACULUI L= 203 m, l = 6,00m	L = 203 m, latime maxima parte carosabila 6 m, pod din beton 6 m x 1,2m, nemodernizat (balast)	1968	31,000.00	Domeniul public al oraşului Tirgu Neamţ
699	1.3.7.2.	STRADA MĂRĂŞEŞTI L= 3850 m, l = 7,00m	L = 3850 m, latime maxima parte carosabila 7 m, S trotuar 9726 mp, modernizat (covor asfaltic)	1968	3,712,704.00	Domeniul public al oraşului Tirgu Neamţ



700	1.3.7.1.	STRADA MĂRIUCA L = 2465,63 m, l = 4 m	Drum cu profil transversal ,cu fundație din pământ stabilizat	2011	18,200.00	Domeniul public al orașului Tirgu Neamț
701	1.3.7.1.	STRADA MIHAI VITEAZU L = 668 m, l = 7,00m	L = 668 m, latime maxima parte carosabila 7 m, trotuar pavele, modernizat (covor asfaltic)	1968	630,868.19	Domeniul public al orașului Tirgu Neamț
702	1.3.7.1.	STRADA MOARA DE FOC L= 156 m, l = 3m	L = 156 m, latime maxima parte carosabila 3 m, nemodernizat (balast)	1968	11,200.00	Domeniul public al orașului Tirgu Neamț
703	1.3.7.1.	STRADA MOLDOVEI L= 150 m, l = 5,00 m	L = 150 m, latime maxima parte carosabila 5 m, modernizat (covor asfaltic)	1968	162,853.65	Domeniul public al orașului Tirgu Neamț
704	1.3.7.1.	STRADA MUNTENI L= 895 m, l = 4,00 m	L = 895 m, latime maxima parte carosabila 4 m, pod beton 7m x 4m, nemodernizat (balast)	1968	116,600.00	Domeniul public al orașului Tirgu Neamț
705	1.3.7.1.	STRADA NEMȚIȘOR L=1040 m, l =7,50m	L = 1040 m, latime maxima parte carosabila 7,5 m, trotuar pavele, modernizat (covor asfaltic)	1968	1,099,046.09	Domeniul public al orașului Tirgu Neamț
706	1.3.7.2.	STRADA NUCILOR L= 588 m, l =6,50m	L = 588 m, latime maxima parte carosabila 6,5 m, pod beton 5m x 1,2m, modernizat partial (covor asfaltic)	1968	86,592.00	Domeniul public al orașului Tirgu Neamț
707	1.3.7.2.	STRADA OBOR L= 112 m, l = 7 m	L = 112 m, latime maxima parte carosabila 7 m, modernizat (covor asfaltic)	1968	102,336.00	Domeniul public al orașului Tirgu Neamț
708	1.3.7.1.	STRADA OGOARELOR L = 1470 m, l = 5,50m	L = 1470 m, latime maxima parte carosabila 5,5 m, nemodernizat (balast)	1968	152,100.00	Domeniul public al orașului Tirgu Neamț
709	1.3.7.1.	STRADA OITUZ L= 184 m, l =5,00 m	L = 184 m, latime maxima parte carosabila 5 m, modernizat (covor asfaltic)	1968	246,446.96	Domeniul public al orașului Tirgu Neamț
710	1.3.7.1.	STRADA OZANEI L=324 m, l =4 m	L = 324 m, latime maxima parte carosabila 4 m, nemodernizat (balast)	1968	31,100.00	Domeniul public al orașului Tirgu Neamț
711	1.3.7.2.	STRADA PANAZOL L= 177 m, l =7,00 m	L = 177 m, latime maxima parte carosabila 7 m, S trotuar 486 mp, modernizat (covor asfaltic)	1968	207,072.00	Domeniul public al orașului Tirgu Neamț
712	1.3.7.1.	STRADA PANDURI L= 313 m, l = 5,50 m	L = 313 m, latime maxima parte carosabila 5,5 m, nemodernizat (balast)	1968	37,600.00	Domeniul public al orașului Tirgu Neamț
713	1.3.7.1.	STRADA PIRILUI L=370 m, l =4,00 m	L = 370 m, latime maxima parte carosabila 4 m, nemodernizat (balast)	1968	6,300.00	Domeniul public al orașului Tirgu Neamț
714	1.3.7.1.	STRADA PĂSTORULUI L= 556 m, l =6 m	L = 556 m, latime maxima parte carosabila 6 m, nemodernizat (balast)	1968	80,100.00	Domeniul public al orașului Tirgu Neamț




715	1.3.7.1.	STRADA PERILOR L=110 m, l=4,50 m	L = 110 m, latime maxima parte carosabila 4,5 m, nemodernizat (balast)	1968	11,400.00	Domeniul public al oraşului Tirgu Neamţ
716	1.3.7.1.	STRADA PETRU MUŞAT - L = 2083,37 m, l = 4 m	Drum cu profil transversal ,cu fundaţie din pământ stabilizat	2011	24,800.00	Domeniul public al oraşului Tirgu Neamţ
717	1.3.7.2.	STRADA PETRU RAREŞ L=250 m, l=6,50m	L = 250 m, latime maxima parte carosabila 6,5 m, S trotuar 754 mp, modernizat (covor asfaltic)	1968	356,256.00	Domeniul public al oraşului Tirgu Neamţ
718	1.3.7.2.	STRADA PICTOR GRIGORESCU L= 392 m, l = 5,00m	L = 392 m, latime maxima parte carosabila 5 m, modernizat (covor asfaltic)	1968	216,576.00	Domeniul public al oraşului Tirgu Neamţ
719	1.3.7.2.	STRADA PLOPULUI L=253 m, l=6 m	L = 235 m, latime maxima parte carosabila 6 m, S trotuar 469 mp, S parcare 246 mp, modernizat (covor asfaltic)	1968	291,552.00	Domeniul public al oraşului Tirgu Neamţ
720	1.3.7.1.	STRADA POPA ŞAPCĂ L=320 m, l=6,00m	L = 320 m, latime maxima parte carosabila 6 m, nemodernizat (balast)	1968	25,000.00	Domeniul public al oraşului Tirgu Neamţ
721	1.3.7.1.	STRADA PRIMĂVERII L= 62 m, l =3,50m	L = 62 m, latime maxima parte carosabila 3,5 m, nemodernizat (balast)	1968	3,000.00	Domeniul public al oraşului Tirgu Neamţ
722	1.3.7.1.	STRADA PREOT IUSTIN PÂRVU - L = 1356,55 m, l = 4 m	Drum cu profil transversal ,cu fundaţie din pământ stabilizat	2011	20,000.00	Domeniul public al oraşului Tirgu Neamţ
723	1.3.7.1.	STRADA PREOT VASILE IGNĂTESCU - L = 1190,56 m, l = 4 m	Drum cu profil transversal ,cu fundaţie din pământ stabilizat	2011	8,800.00	Domeniul public al oraşului Tirgu Neamţ
724	1.3.7.1.	STRADA PROF. GRIGORE UNGUREANU L=400 m, l=5,00m	L = 400 m, latime maxima parte carosabila 5 m, nemodernizat (balast)	1968	47,400.00	Domeniul public al oraşului Tirgu Neamţ
725	1.3.7.2.	STRADA PROGRESULUI L=146 m, l = 5m	L = 146 m, latime maxima parte carosabila 5 m, S trotuar 388 mp, modernizat (covor asfaltic)	1968	145,920.00	Domeniul public al oraşului Tirgu Neamţ
726	1.3.7.1.	STRADA PRUNDULUI L = 3540,00 m, l = 4 m	L = 3540 m, latime maxima parte carosabila 4 m, nemodernizat (balast)	1968	339,800.00	Domeniul public al oraşului Tirgu Neamţ
727	1.3.7.1.	STRADA PRUNILOR L=220,00 m, l=3,00 m	L = 220 m, latime maxima parte carosabila 3 m, modernizat (covor asfaltic)	1968	53,505.61	Domeniul public al oraşului Tirgu Neamţ
728	1.3.7.2.	STRADA RADU TEOHARIE L= 1310,00 m, l =7,00 m	L = 1310 m, latime maxima parte carosabila 7 m, S trotuar 3809 mp, S parcare 205 mp, modernizat (covor asfaltic)	1968	1,173,504.00	Domeniul public al oraşului Tirgu Neamţ




729	1.3.7.1.	STRADA RĂZEȘILOR 162/2 - L = 545,95 m, l = 4 m	Drum cu profil transversal ,cu fundație din pământ stabilizat	2011	3.700.00	Domeniul public al orașului Tirgu Neamț
730	1.3.7.2.	STRADA ROGER NAUM L=100,00 m, l =6,50 m	L = 100 m, latime maxima parte carosabila 6,5 m, S trotuar 359 mp, modernizat (covor asfaltic)	1968	1.386.240.00	Domeniul public al orașului Tirgu Neamț
731	1.3.7.1.	STRADA ROMANĂ (HUMULEȘTI) L=170,00 m, l =6,00 m	L = 170 m, latime maxima parte carosabila 6 m, nemodernizat (balast)	1968	24.500.00	Domeniul public al orașului Tirgu Neamț
732	1.3.7.1.	STRADA ROMÂNĂ (PIAȚĂ) L=1280 m, l = 6 m	L = 1280 m, latime maxima parte carosabila 6 m, pod beton 8,22m x 5,8 m, pod beton 3m x 5m, modernizat (covor asfaltic) pe lungimea de 620 m	1968	848.313.78	Domeniul public al orașului Tirgu Neamț
733	1.3.7.1.	STRADA SIMION BĂRNUȚIU L=50 m, l =4,00m	L = 50 m, latime maxima parte carosabila 4 m, modernizat (covor asfaltic)	1968	15.648.00	Domeniul public al orașului Tirgu Neamț
734	1.3.7.1.	STRADA SIRET L=400 m, l =3,00m	L = 400 m, latime maxima parte carosabila 3 m, pod beton 3,8m x 2,4 nemodernizat (balast)	1968	34.800.00	Domeniul public al orașului Tirgu Neamț
735	1.3.7.1.	STRADA S.L.T. CÎMPEANU L = 756 m, l = 5 m	L = 756 m, latime maxima parte carosabila 5 m, pod tubular 4,5m x 0,8 nemodernizat (balast)	1968	85.700.00	Domeniul public al orașului Tirgu Neamț
736	1.3.7.1.	STRADA Slt. ION MOSNEAGU L=737 m, l = 5,00 m	L = 737 m, latime maxima parte carosabila 5 m, nemodernizat (balast)	2005	70.800.00	Domeniul public al orașului Tirgu Neamț
737	1.3.7.1.	STRADA S.L.T. ROȘESCU L=200 m, l =3,00m	L = 200 m, latime maxima parte carosabila 3 m, nemodernizat (balast)	1968	15.200.00	Domeniul public al orașului Tirgu Neamț
738	1.3.7.1.	STRADA SPERANȚEI 175 - L = 447,61 m, l = 4 m	Drum cu profil transversal ,cu fundație din pământ stabilizat	2011	3.300.00	Domeniul public al orașului Tirgu Neamț
739	1.3.7.1.	STRADA TĂBĂCARI L=495 m, l =4,50m	L = 495 m, latime maxima parte carosabila 4,5 m, pod beton 4,5m x 1,2 nemodernizat (balast)	1968	58.400.00	Domeniul public al orașului Tirgu Neamț
740	1.3.7.1.	STRADA TEIULUI L=322 m, l =6,00m	L = 322 m, latime maxima parte carosabila 6 m, nemodernizat (balast)	1968	38.600.00	Domeniul public al orașului Tirgu Neamț
741	1.3.7.2.	STRADA TRANDAFIRILOR L=296 m, l = 4,00m	L = 296 m, latime maxima parte carosabila 5 m, pod beton 3,4 m x 2,4 m, modernizat (covor asfaltic)	1968	200.448.00	Domeniul public al orașului Tirgu Neamț



742	1.3.7.1.	STRADA TRANSILVANIEI L=170 m, l=3,00m	L = 170 m, latime maxima parte carosabila 3 m, nemodernizat (balast)	1968	16,200.00	Domeniul public al oraşului Tirgu Neamţ
743	1.3.7.2.	STRADA TUDOR VLADIMIRESCU L=321 m, l=8,00m	L = 321 m, latime maxima parte carosabila 8 m, S trotuar 821 mp, modernizat (covor asfaltic)	1968	492,192.00	Domeniul public al oraşului Tirgu Neamţ
744	1.3.7.2.	STRADA UMBREI L=166 m, l=5,50m	L = 166 m, latime maxima parte carosabila 5,5 m, modernizat (covor asfaltic)	1968	21,700.00	Domeniul public al oraşului Tirgu Neamţ
745	1.3.7.1.	STRADA UNIRII (7 NOIEMBRIE) L= 2251,00 m, l=5 m	L = 2251 m, latime maxima parte carosabila 5 m, modernizat (covor asfaltic) pe lungimea de 1040 m	1968	1,108,206.03	Domeniul public al oraşului Tirgu Neamţ
746	1.3.7.1.	STRADA UZINEI L=75,00 m, l=4,50 m	L = 75 m, latime maxima parte carosabila 4,5 m, modernizat (covor asfaltic)	1968	44,064.00	Domeniul public al oraşului Tirgu Neamţ
747	1.3.7.2.	STRADA VASILE ALECSANDRI L=615,00 m, l=6 m	L = 615 m, latime maxima parte carosabila 6 m, S trotuar 1031 mp, modernizat (covor asfaltic)	1968	858,162.75	Domeniul public al oraşului Tirgu Neamţ
748	1.3.7.1.	STRADA VALEA SEACA L=704,00 m, l=6,00m	L = 704 m, latime maxima parte carosabila 6 m, nemodernizat (balast)	2007	101,400.00	Domeniul public al oraşului Tirgu Neamţ
749	1.3.7.1.	STRADA VADULUI L=252,00 m, l=5 m	L = 252 m, latime maxima parte carosabila 5 m, nemodernizat (balast), NCP 56169 - S = 1646 mp	1968	30,200.00	Domeniul public al oraşului Tirgu Neamţ
750	1.3.7.1.	STRADA VÎNĂTORULUI L=2787,00 m, l=6 m	L = 2787 m, latime maxima parte carosabila 6 m, pod beton 6,5m x 6,5m, pod beton 6,5 m x 1m, modernizat partial (covor asfaltic), NCP 56176 - S=24820 mp	1968	716,200.00	Domeniul public al oraşului Tirgu Neamţ
751	1.3.7.2.	STRADA VENIAMIN COSTACHI L=325,00 m, l=7 m	L = 325 m, latime maxima parte carosabila 7 m, pod beton 7m x 4,5 m, modernizat (covor asfaltic)	1968	326,400.00	Domeniul public al oraşului Tirgu Neamţ
752	1.3.7.1.	STRADA VERDE L=109,00 m, l=3,00 m	L = 109 m, latime maxima parte carosabila 3 m, nemodernizat (balast)	1968	37,100.00	Domeniul public al oraşului Tirgu Neamţ
753	1.3.7.1.	STRADA VERONICA MICLE L= 690,00 m, l=5,00 m	L = 690 m, latime maxima parte carosabila 5 m, pod beton 3m x 4,75m, modernizat (covor asfaltic)	1968	434,016.00	Domeniul public al oraşului Tirgu Neamţ
754	1.3.7.1.	STRADA VETERANI L=1060,00 m, l=5,00 m	L = 1060 m, latime maxima parte carosabila 5 m, santuri betonate, modernizat (covor asfaltic), NCP 56174 - S = 11348 mp	1968	977,638.17	Domeniul public al oraşului Tirgu Neamţ
755	1.3.7.1.	STRADA VICTORIEI L=1189,00 m, l=5,00 m	L = 1189 m, latime maxima parte carosabila 5 m, nemodernizat (balast), NCP 56172 - S = 6344 mp	1968	142,700.00	Domeniul public al oraşului Tirgu Neamţ



756	1.3.7.1.	STRADA VIITORULUI L=200,00 m, l =5,00 m	L = 200 m, latime maxima parte carosabila 5 m, nemodernizat (balast)	1968	50.900.00	Domeniul public al oraşului Tîrgu Neamţ
757	1.3.7.1.	STRADA VULTUR L=1770,00 m, l=4m	L = 1770 m, latime maxima parte carosabila 4 m, nemodernizat (balast)	1968	142.400.00	Domeniul public al oraşului Tîrgu Neamţ
758	1.3.7.1.	STRADA ZORILOR L=560,00 m, l =5,00m	L = 560 m, latime maxima parte carosabila 5 m, modernizat (covor asfaltic) pe lungimea de 235 m	1968	269.120.36	Domeniul public al oraşului Tîrgu Neamţ
759	1.3.17.2.	POD RÎU OZANA-BLEBEA	Pilă pentru pod cu suprastructură din grinzi de beton armat simpli rezemate, h elevație pilă = 6,00 m, zona teritorială III, beton simplu	2007	1.216.910.00	Domeniul public al oraşului Tîrgu Neamţ
760		Punte pietonală râul Ozana	Punte pietonală din lemn pe structură stâlpi metalici, peste râul Ozana care face legătura între strada Unirii și strada Castanilor	2018	20.000.00	Domeniul public al oraşului Tîrgu Neamţ
		DRUMURI DE EXPLOATARE AGRICOLE				
761	1.3.7.1.	De 73 - L = 1000 m, l = 4 m, S = 4000 mp	Drum cu profil transversal ,cu fundație din pământ stabilizat	2011	7400.00	Domeniul public al oraşului Tîrgu Neamţ
762	1.3.7.1.	De 81 - L = 214,65 m, l = 4 m, S = 880,96 mp	Drum cu profil transversal ,cu fundație din pământ stabilizat	2011	1600.00	Domeniul public al oraşului Tîrgu Neamţ
763	1.3.7.1.	De 31 - L = 138,1 m, l = 4 m, S = 564,67 mp	Drum cu profil transversal ,cu fundație din pământ stabilizat	2011	1000.00	Domeniul public al oraşului Tîrgu Neamţ
764	1.3.7.1.	De 14/2 - L = 127,86 m, l = 4 m, S = 523,69 mp	Drum cu profil transversal ,cu fundație din pământ stabilizat	2011	900.00	Domeniul public al oraşului Tîrgu Neamţ
765	1.3.7.1.	De 138 - L = 221,4 m, l = 4 m, S = 897,85 mp	Drum cu profil transversal ,cu fundație din pământ stabilizat	2011	1600.00	Domeniul public al oraşului Tîrgu Neamţ
766	1.3.7.1.	De 190 - L = 213,48 m, l = 8 m, S = 1756,87 mp	Drum cu profil transversal ,cu fundație din pământ stabilizat	2011	3100.00	Domeniul public al oraşului Tîrgu Neamţ
767	1.3.7.1.	De 372 - L = 390,89 m, l = 4 m, S = 1575,79 mp	Drum cu profil transversal ,cu fundație din pământ stabilizat	2011	2900.00	Domeniul public al oraşului Tîrgu Neamţ
768	1.3.7.1.	De 499 - L = 625,57 m, l = 4 m, S = 2511,77 mp	Drum cu profil transversal ,cu fundație din pământ stabilizat	2011	4600.00	Domeniul public al oraşului Tîrgu Neamţ
769	1.3.7.1.	De 482 - L = 1044,14 m, l = 4 m, S = 4174,79 mp	Drum cu profil transversal ,cu fundație din pământ stabilizat	2011	7700.00	Domeniul public al oraşului Tîrgu Neamţ
770	1.3.7.1.	De 469 - L = 333,94 m, l = 4 m, S = 1341,45 mp	Drum cu profil transversal ,cu fundație din pământ stabilizat	2011	2500.00	Domeniul public al oraşului Tîrgu Neamţ
771	1.3.7.1.	De 437 - L = 1269,31 m, l = 4 m, S = 5057,24 mp	Drum cu profil transversal ,cu fundație din pământ stabilizat	2011	9400.00	Domeniul public al oraşului Tîrgu Neamţ
772	1.3.7.1.	De 404 - L = 123,59 m, l = 4 m, S = 492,4 mp	Drum cu profil transversal ,cu fundație din pământ stabilizat	2011	900.00	Domeniul public al oraşului Tîrgu Neamţ
773	1.3.7.1.	De 378 - L = 1903,75 m, l = 4 m, S = 7626,27 mp	Drum cu profil transversal ,cu fundație din pământ stabilizat	2011	14000.00	Domeniul public al oraşului Tîrgu Neamţ
774	1.3.7.1.	De 381 - L = 1523,73 m, l = 4 m, S = 6093,46 mp	Drum cu profil transversal ,cu fundație din pământ stabilizat	2011	11400.00	Domeniul public al oraşului Tîrgu Neamţ







775	1.3.7.1.	De 11 - L = 798,12 m, l = 4 m, S = 3198,52 mp	Drum cu profil transversal ,cu fundație din pământ stabilizat	2011	5900.00	Domeniul public al orașului Tirgu Neamț
776	1.3.7.1.	De 19 - L = 726,56 m, l = 4 m, S = 2912,22 mp	Drum cu profil transversal ,cu fundație din pământ stabilizat	2011	5400.00	Domeniul public al orașului Tirgu Neamț
777	1.3.7.1.	De 510 - L = 1621,87 m, l = 4 m, S = 6485,58 mp	Drum cu profil transversal ,cu fundație din pământ stabilizat	2011	12000.00	Domeniul public al orașului Tirgu Neamț
778	1.3.7.1.	De 487 - L = 1154,81 m, l = 4 m, S = 4625,82 mp	Drum cu profil transversal ,cu fundație din pământ stabilizat	2011	8500.00	Domeniul public al orașului Tirgu Neamț
		<b>TOTAL TRANSPORTURI ȘI DRUMURI</b>			<b>63,606,819.52</b>	

#### K. SUBUNITATEA: PARCĂRI


779	1.3.7.2.	PARCARE ASFALTATA--Bdul Mihai Eminescu (Bl.M10); S=968,20mp	Platformă executată la nivelul terenului ,descoperită din asfalt cilindrât,pe un strat beton armat și de balast de 10-20 grosime	1987	193,178.00	Domeniul public al orașului Tirgu Neamț
780	1.3.7.1.	PARCARE BALASTATĂ-Cuza Vodă (Bl.A11); S=2004,00 mp	Platformă executată la nivelul terenului ,descoperită din balast cilindrât , de 25 cm grosime .	1979	151,600.00	Domeniul public al orașului Tirgu Neamț
781	1.3.7.3.	PARCARE BETONATĂ-Str. Mărășești (Bl.B5, B6); S= 516,00 mp	Platformă executată la nivelul terenului ,descoperită din beton simplu vibrat sau slab armat , de 15 cm grosime ,pe un strat de balast de 10-20 grosime	1976	66,144.00	Domeniul public al orașului Tirgu Neamț
782	1.3.7.3.	PARCARE BETONATĂ-Al. Zimbrului (Bl.B11); S=135,00mp	Platformă executată la nivelul terenului ,descoperită din beton simplu vibrat sau slab armat , de 15 cm grosime ,pe un strat de balast de 10-20 grosime	1978	1,200.00	Domeniul public al orașului Tirgu Neamț
783	1.3.7.2.	PARCARE ASFALTATA--Codrului (Bl.B8); S=451,50 mp	Platformă executată la nivelul terenului ,descoperită din asfalt cilindrât , de 25 cm grosime .	1980	59,904.00	Domeniul public al orașului Tirgu Neamț
784	1.3.7.2.	PARCARE ASFALTATĂ -Al. Lăpușneanu (Bl.A2); S=897,00mp	Platformă executată la nivelul terenului ,descoperită din asfalt cilindrât , de 25 cm grosime .	1978	118,752.00	Domeniul public al orașului Tirgu Neamț
785	1.3.7.3.	PARCARE ASFALTATĂ-Bdul Mihai Eminescu (Bl.M11; S=693,00mp)	Platformă executată la nivelul terenului ,descoperită din asfalt cilindrât,pe un strat beton armat și de balast de 10-20 grosime	1993	93,882.00	Domeniul public al orașului Tirgu Neamț
786	1.3.7.2.	PARCARE ASFALTATĂ -B-dul Ștefan cel Mare (Biserica Adormirea ); S=506,00mp	Platformă executată la nivelul terenului ,descoperită din asfalt cilindrât , de 25 cm grosime .	1996	67,008.00	Domeniul public al orașului Tirgu Neamț




787	1.3.7.3.	PARCARE PAVELE-Bdul Ștefan cel Mare (Poliția orașului); S=187,00mp	Platformă executată la nivelul terenului , descoperită din pavele de beton ,pe un strat de beton armat și balast de 10-20 grosime	1993	28.839.00	Domeniul public al orașului Tirgu Neamț
788	1.3.7.2.	PARCARE ASFALTATA--Str. Petru Rareș (Bl.1,2); S= 357,90 mp	Platformă executată la nivelul terenului , descoperită din asfalt cilindrat , de 25 cm grosime .	1970	47.424.00	Domeniul public al orașului Tirgu Neamț
789	1.3.7.2.	PARCARE ASFALTATĂ -Str.Mărășești (Polinicică); S=780,90mp	Platformă executată la nivelul terenului , descoperită din asfalt cilindrat , de 25 cm grosime .	1978	103.392.00	Domeniul public al orașului Tirgu Neamț
790	1.3.7.3.	PARCARE BETONATĂ-Bdul 22Decembrie (Bl.M15); S=600,00mp	Platformă executată la nivelul terenului , descoperită din beton simplu vibrat sau slab armat , de 15 cm grosime ,pe un strat de balast de 10-20 grosime	1998	51.264.00	Domeniul public al orașului Tirgu Neamț
791	1.3.7.3.	PARCARE ASFALTATĂ-Bdul 22Decembrie (Bl.M8); S=600,00mp	Platformă executată la nivelul terenului , descoperită din asfalt cilindrat,pe un strat de beton armat și de balast de 10-20 grosime	2004	81.264.00	Domeniul public al orașului Tirgu Neamț
792	1.3.7.3.	PARCARE BETONATĂ-AL. Eternității (Sediul EON SA); S=200,00mp	Platformă executată la nivelul terenului , descoperită din beton simplu vibrat sau slab armat , de 15 cm grosime ,pe un strat de balast de 10-20 grosime	1994	10.272.00	Domeniul public al orașului Tirgu Neamț
793	1.3.7.2.	PARCARE ASFALTATĂ -1 Decembrie 1918 (Stadion Cetatea ); S=2680,00mp	Platformă executată la nivelul terenului , descoperită din asfalt cilindrat , de 25 cm grosime .	1965	194.592.00	Domeniul public al orașului Tirgu Neamț
794	1.3.7.3.	PARCARE BETONATĂ-Str. Calistrat Hogas; S= 144,00 mp	Platformă executată la nivelul terenului , descoperită din beton simplu vibrat sau slab armat , de 15 cm grosime ,pe un strat de balast de 10-20 grosime	1965	12.288.00	Domeniul public al orașului Tirgu Neamț
795	1.3.7.2.	PARCARE Pavele - Bdul Ștefan cel Mare (Casa Culturii) S=234,00mp	Platformă executată la nivelul terenului , descoperită din pavele de beton ,pe un strat de beton armat și balast de 10-20 grosime	1970	36.114.00	Domeniul public al orașului Tirgu Neamț
796	1.3.7.2.	PARCARE ASFALTATĂ -Str.Ion Creangă (Casa Creangă) S=182,00mp	Platformă executată la nivelul terenului , descoperită din asfalt cilindrat , de 25 cm grosime .	1992	21.024.00	Domeniul public al orașului Tirgu Neamț
797	1.3.7.2.	PARCARE ASFALTATĂ -Str.Vasile Alecsandri (INTIM) S=724,80mp	Platformă executată la nivelul terenului , descoperită din asfalt cilindrat , de 25 cm grosime .	2009	102.240.00	Domeniul public al orașului Tirgu Neamț
798	1.3.7.2.	PARCARE ASFALTATA. AL.Zimbrului B12 : B13) S=1030,50mp	Platformă executată la nivelul terenului , descoperită din asfalt cilindrat , de 25 cm grosime .	2009	145.248.00	Domeniul public al orașului Tirgu Neamț
799	1.3.7.2.	PARCARE ASFALTATA. AL.Zimbrului B3. B3, B2) S=726,00mp	Platformă executată la nivelul terenului , descoperită din asfalt cilindrat , de 25 cm grosime .	2009	102.240.00	Domeniul public al orașului Tirgu Neamț



800	1.3.7.2.	PARCARE ASFALTATĂ -B-dul Ștefan cel mare (Posta); S=1179,00mp	Platformă executată la nivelul terenului, descoperită din asfalt cilindrat, de 25 cm grosime.	2009	166,176.00	Domeniul public al orașului Tirgu Neamț
801	1.3.7.2.	PARCARE ASFALTATA-Bdul Mihai Eminescu (Biserica St.Haralambie); S=487,80mp	Platformă executată la nivelul terenului, descoperită din asfalt cilindrat, de 25 cm grosime.	2009	68,736.00	Domeniul public al orașului Tirgu Neamț
802	1.3.7.2.	PARCARE ASFALTATA-Bdul Mihai Eminescu (Bl.G1/G7); S=741,40mp	Platformă executată la nivelul terenului, descoperită din asfalt cilindrat, de 25 cm grosime.	2009	98,208.00	Domeniul public al orașului Tirgu Neamț
803	1.3.7.2.	DRUM ACCES RADU TEOHARIE-BL.M10 S=150,00mp	Platformă executată la nivelul terenului, descoperită din asfalt cilindrat, de 25 cm grosime.	2009	19,872.00	Domeniul public al orașului Tirgu Neamț
804	1.3.7.2.	PARCARE ASFALTATĂ -Bdul Ștefan cel Mare (Casa Culturii) S=1023,00mp	Platformă executată la nivelul terenului, descoperită din asfalt cilindrat, de 25 cm grosime.	2009	135,456.00	Domeniul public al orașului Tirgu Neamț
805	1.3.7.2.	PARCARE ASFALTATA-Str. Petru Rareș (Bl.B3 B4); S= 735 mp	Platformă executată la nivelul terenului, descoperită din asfalt cilindrat, de 25 cm grosime.	2009	97,344.00	Domeniul public al orașului Tirgu Neamț
806	1.3.7.2.	PARCARE ASFALTATA--Str. Cetății (Stația de repompare) 185 mp	Platformă executată la nivelul terenului, descoperită din asfalt cilindrat, de 25 cm grosime.	2009	19,008.00	Domeniul public al orașului Tirgu Neamț
807	1.3.7.3.	PLATFORMA ASFALTATĂ PIATA S = 5000,00 mp	Platformă executată la nivelul terenului, descoperită din asfalt cilindrat, pe un strat beton armat și de balast de 10-20 grosime	1997	734,048.00	Domeniul public al orașului Tirgu Neamț
808	1.3.7.2.	Parcare asfaltată Aleea Salcânilor (Bl. A14) - 614 mp	Platformă executată la nivelul terenului, descoperită din asfalt cilindrat	2018	50,925.16	Domeniul public al orașului Tirgu Neamț
809	1.3.7.2.	Parcare asfaltată Aleea Salcânilor (Bl. A13) - 233 mp	Platformă executată la nivelul terenului, descoperită din asfalt cilindrat	2018	19,325.02	Domeniul public al orașului Tirgu Neamț
810	1.3.7.2.	Parcare asfaltată Aleea Salcânilor(Bl. M1) - 288 mp	Platformă executată la nivelul terenului, descoperită din asfalt cilindrat	2018	30,919.68	Domeniul public al orașului Tirgu Neamț
811	1.3.7.2.	Parcare asfaltata Str. Pictor Grigorescu (Bl G100) - 280 mp	Platformă executată la nivelul terenului, descoperită din asfalt cilindrat	2018	37,900.80	Domeniul public al orașului Tirgu Neamț
812	1.3.7.2.	Parcare pavele str. Codrului - 55 mp	Platformă executată la nivelul terenului, descoperită din pavele	2018	5,032.50	Domeniul public al orașului Tirgu Neamț



813	1.3.7.2.	Parcare asfaltata Str. Mărășești (Bl. 12, 13, 14) - 312 mp	Platformă executată la nivelul terenului , descoperită din asfalt cilindrat	2018	42.981,12	Domeniul public al orașului Tîrgu Neamț
814	1.3.7.2.	Parcare pavele str. Decebal (Bl. 15)- 175 mp	Platformă executată la nivelul terenului , descoperită din pavele	2018	24.108,00	Domeniul public al orașului Tîrgu Neamț
815	1.3.7.2.	Parcare asfaltată str. Petru Rareș (Bl. 10, Bl. 16) - 150 mp	Platformă executată la nivelul terenului , descoperită din asfalt cilindrat	2018	19.866,00	Domeniul public al orașului Tîrgu Neamț
816	1.3.7.2.	Parcare str. Petru Rareș (Bl. B5, B9) - 358 mp	Platformă executată la nivelul terenului , descoperită din asfalt cilindrat	2018	40.640,00	Domeniul public al orașului Tîrgu Neamț
817	1.3.7.2.	Parcare asfaltată Aleea Târgului - 825 mp	Platformă executată la nivelul terenului , descoperită din asfalt cilindrat	2018	116.275,50	Domeniul public al orașului Tîrgu Neamț
818	1.3.7.2.	Parcare asfaltată str. Cuza Vodă (Bl. E3) - 600 mp	Platformă executată la nivelul terenului , descoperită din asfalt cilindrat	2018	103.092,00	Domeniul public al orașului Tîrgu Neamț
819	1.3.7.2.	Parcare asfaltată str. Popa Șapcă (Bl. G11) - 80 mp	Platformă executată la nivelul terenului , descoperită din asfalt cilindrat	2018	1.041,60	Domeniul public al orașului Tîrgu Neamț
820	1.3.7.2.	Parcare asfaltată str. Roger Naum (Bl. E1) - 200 mp	Platformă executată la nivelul terenului , descoperită din asfalt cilindrat	2018	34.364,00	Domeniul public al orașului Tîrgu Neamț
821	1.3.7.2.	Parcare pavele str. Mărășești (Bl L4) - 130 mp	Platformă executată la nivelul terenului , descoperită din pavele	2018	17.908,80	Domeniul public al orașului Tîrgu Neamț
822	1.3.7.2.	Parcare pavele str. Mărășești (Bl B'6) - 80 mp	Platformă executată la nivelul terenului , descoperită din pavele	2018	11.020,80	Domeniul public al orașului Tîrgu Neamț
823	1.3.7.2.	Parcare pavele str. Mărășești (Bl B'6 sc B) - 160 mp	Platformă executată la nivelul terenului , descoperită din pavele	2018	22.041,60	Domeniul public al orașului Tîrgu Neamț




824	1.3.7.2.	Parcare pavele str. Codrului (BI B7) - 120 mp	Platformă executată la nivelul terenului , descoperită din pavele	2018	10,980.00	Domeniul public al oraşului Tirgu Neamţ
825	1.3.7.2.	Parcare str. Codrului - 100 mp	Platformă executată la nivelul terenului , descoperită din asfalt cilindrat	2018	9,150.00	Domeniul public al oraşului Tirgu Neamţ
826	1.3.7.2.	Parcare asfaltată la piaţă - 1000 mp (BI M6, M7, C2)	Platformă executată la nivelul terenului , descoperită din asfalt cilindrat	2018	211,269.00	Domeniul public al oraşului Tirgu Neamţ
		<b>TOTAL SUBUNITATEA PARCARI</b>			<b>3,835,558.58</b>	

**L. SUBUNITATEA: PARCURI PUBLICE, PARCURI DE JOACĂ PENTRU COPIL, SPAȚII VERZI, TERENURI**

**L1. PARCURI ȘI PARCURI DE JOACĂ PENTRU COPIL**


827		GRADINA PUBLICA	Teren intravilan, cu destinație parc de odihnă, S=9527 mp, B-dul Ștefan cel Mare, loc de joacă pentru copii, foisor, alei, Bdul Ștefan cel Mare, NCP 56093	1876	1,427,250.00	Domeniul public al oraşului Tirgu Neamţ
828		PARC "CETATE" lot 1	Teren intravilan, cu destinație parc de odihnă, S=10,350 mp, str. 1 Decembrie 1918, nr.48, NCP 55365	1968	1,035,000.00	Domeniul public al oraşului Tirgu Neamţ
829		PARC "CETATE" lot 2	Teren intravilan, cu destinație parc de odihnă, S=11,780 mp, str. 1 Decembrie 1918, nr.48,NCP 55364	1968	1,178,000.00	Domeniul public al oraşului Tirgu Neamţ
830		PARC "UNIREA"	Teren intravilan, cu destinație parc de odihnă, S=1843 mp, B-dul Ștefan cel Mare, NCP 56092	1920	184,300.00	Domeniul public al oraşului Tirgu Neamţ
831		PARC „MONUMENTUL EROILOR „(UFET)Str.Ștefan cel mare „,S=2000 mp	Teren intravilan, cu destinație parc de odihnă, S= 2000 mp, B-dul Ștefan cel Mare	1968	200,000.00	Domeniul public al oraşului Tirgu Neamţ
832		PARC JOACĂ PT.COPIL (GRĂDINIȚA 1) Str.Panazol ,S=208,00 mp	Teren intravilan, situat în zona centrală a oraşului, Str. Panazol, S= 208 mp	1981	20,800.00	Domeniul public al oraşului Tirgu Neamţ
833		PARC JOACĂ PT.COPIL BL M1	Teren intravilan, situat în zona centrală a oraşului, B-dul Ștefan cel Mare (bl. M1), S= 210 mp	1982	28,350.00	Domeniul public al oraşului Tirgu Neamţ




834	PARC JOACĂ PT.COPIL, Str. Codrului	Teren intravilan situat în zona centrală a orașului, S=210 mp, str. Codrului	1980	27.000,00	Domeniul public al orașului Tirgu Neamț
835	Teren parc joacă pentru copii, str. 1 Decembrie 1918, S = 450 mp	Teren aferent parc joacă pentru copii, zona Condreni, Str. 1 Decembrie 1918, S = 450 mp, utiliat cu echipamente de joacă	2018	36.000,00	Domeniul public al orașului Tirgu Neamț
836	Teren parc joacă pentru copii str. 22 Decembrie, S = 250 mp	Teren aferent parc joacă pentru copii, zona Gară, Str. 22 Decembrie, S = 250 mp, utiliat cu echipamente de joacă	2018	25.000,00	Domeniul public al orașului Tirgu Neamț
837	Teren parc joacă pentru copii str. Ștefan cel Mare, S = 225 mp	Teren aferent parc joacă pentru copii, zona Poșta, Str. Ștefan cel Mare, S = 225 mp, utiliat cu echipamente de joacă	2018	22.500,00	Domeniul public al orașului Tirgu Neamț
	TOTAL PARCURI			4,184,200,00	

## L2. SPAȚII VERZI

838	SPAȚII VERZI - Bdul Mihai Eminescu S = 4611,00 mp	Spatii verzi stadale	1986	368.880,00	Domeniul public al orașului Tirgu Neamț
839	SPAȚII VERZI - Str.Mărășești S = 478,40 mp	Spatii verzi stadale	1983	38.272,00	Domeniul public al orașului Tirgu Neamț
840	SPAȚII VERZI - Al.Zimbrului S = 1041,90 mp	Spatii verzi stadale	1979	156.285,00	Domeniul public al orașului Tirgu Neamț
841	SPAȚII VERZI - Cuza Vodă S = 1812,30 mp	Spatii verzi stadale	1980	271.845,00	Domeniul public al orașului Tirgu Neamț
842	SPAȚII VERZI - Al.Tirgului S = 150,00 mp	Spatii verzi stadale	1980	15.000,00	Domeniul public al orașului Tirgu Neamț
843	SPAȚII VERZI - Bdul Ștefan cel Mare S = 5472,90 mp	Spatii verzi stadale	1983	547.290,00	Domeniul public al orașului Tirgu Neamț
844	SPAȚII VERZI - Mihail Kogălniceanu S = 1266,10 mp	Spatii verzi stadale	1973	170.924,00	Domeniul public al orașului Tirgu Neamț
845	SPAȚII VERZI - Bdul 22 Decembrie S = 678,00 mp	Spatii verzi stadale	1990	101.700,00	Domeniul public al orașului Tirgu Neamț
846	SPAȚII VERZI - Al.Eternității S = 1690,00 mp	Spatii verzi stadale	1965	135.200,00	Domeniul public al orașului Tirgu Neamț
847	SPAȚII VERZI - 1 Decembrie 1918 S = 8356,00 mp	Spatii verzi stadale	1965	125.340,00	Domeniul public al orașului Tirgu Neamț
848	SPAȚII VERZI - Gloriei S = 255,70 mp	Spatii verzi stadale	1979	25.570,00	Domeniul public al orașului Tirgu Neamț
849	SPAȚII VERZI - Al.L.ăpușneanu S = 120,00 mp	Spatii verzi stadale	1979	9.600,00	Domeniul public al orașului Tirgu Neamț
850	SPAȚII VERZI -Petru Rareș S = 2133,20 mp	Spatii verzi stadale	1970	53.330,00	Domeniul public al orașului Tirgu Neamț




851	SPAȚII VERZI - Decebal S = 290,00 mp	Spatii verzi stadale	1976	23.200.00	Domeniul public al orașului Tirgu Neamț
852	SPAȚII VERZI - Progresului S = 357,60 mp	Spatii verzi stadale	1979	25.032.00	Domeniul public al orașului Tirgu Neamț
853	SPAȚII VERZI - Codrului = 279,00 mp S	Spatii verzi stadale	1980	19.530.00	Domeniul public al orașului Tirgu Neamț
854	SPAȚII VERZI - Calistrat Hogas S = 414,90 mp	Spatii verzi stadale	1979	26.969.00	Domeniul public al orașului Tirgu Neamț
855	SPAȚII VERZI - Roger Naum S = 836,90 mp	Spatii verzi stadale	1965	20.923.00	Domeniul public al orașului Tirgu Neamț
856	SPAȚII VERZI - Str. Castanilor S = 739,40 mp	Spatii verzi stadale	2016	18.485.00	Domeniul public al orașului Tirgu Neamț
857	SPAȚII VERZI - Str. Lalelelor S = 161,50 mp	Spatii verzi stadale	2016	4.038.00	Domeniul public al orașului Tirgu Neamț
858	SPAȚII VERZI - Str. Oituz = 626,00 mp S	Spatii verzi stadale	2016	15.650.00	Domeniul public al orașului Tirgu Neamț
859	SPAȚII VERZI - Str. Sit Radu Teoharie S = 132,40 mp	Spatii verzi stadale	2016	3.310.00	Domeniul public al orașului Tirgu Neamț
860	SPAȚII VERZI - Aleea Salcanilor S = 1686,40 mp	Spatii verzi stadale	2016	42.160.00	Domeniul public al orașului Tirgu Neamț
861	SPAȚII VERZI - Str. Veronica Micile S = 2727,10 mp TERENURI DEGRADATE	Spatii verzi stadale	2016	81.813.00	Domeniul public al orașului Tirgu Neamț
862	Teren degradat - Aleea Tirgului S = 3788,60 mp	Teren degradat	2016	56.829.00	Domeniul public al orașului Tirgu Neamț
863	Teren degradat - Bdul Mihai Eminescu S = 2294,10 mp	Teren degradat	2016	34.412.00	Domeniul public al orașului Tirgu Neamț
864	Teren degradat - Bdul Stefan cel Mare S = 399,50 mp	Teren degradat	2016	5.993.00	Domeniul public al orașului Tirgu Neamț
865	Teren degradat - Str 1 Decembrie 1918 S = 8574,40 mp	Teren degradat	2016	128.616.00	Domeniul public al orașului Tirgu Neamț
866	Teren degradat - Str 22 Decembrie S = 14653,90 mp	Teren degradat	2016	219.801.00	Domeniul public al orașului Tirgu Neamț
867	Teren degradat - Str Castanilor S = 6080,00 mp	Teren degradat	2016	91.200.00	Domeniul public al orașului Tirgu Neamț
868	Teren degradat - Str Guza Voda S = 902,80 mp	Teren degradat	2016	13.542.00	Domeniul public al orașului Tirgu Neamț
869	Teren degradat - Str Gloriei 36,10 mp S =	Teren degradat	2016	542.00	Domeniul public al orașului Tirgu Neamț
870	Teren degradat - Str Lalelelor = 335,20 mp S	Teren degradat	2016	5.028.00	Domeniul public al orașului Tirgu Neamț



871	Teren degradat - Str. Libertatii = 222,50 mp	S	Teren degradat	2016	3.338,00	Domeniul public al oraşului Tirgu Neamţ
872	Teren degradat - Str. Marasessti = 366,80 mp	S	Teren degradat	2016	5.502,00	Domeniul public al oraşului Tirgu Neamţ
873	Teren degradat - Str. Pictor Grigorescu S = 177,90 mp		Teren degradat	2016	2.669,00	Domeniul public al oraşului Tirgu Neamţ
874	Teren degradat - Str. Progresului S = 230,30 mp		Teren degradat	2016	3.455,00	Domeniul public al oraşului Tirgu Neamţ
875	Teren degradat - Aleea salcamiilor S = 406,00 mp		Teren degradat	2016	6.090,00	Domeniul public al oraşului Tirgu Neamţ
876	Teren degradat loc joacă Str. Batalion, S = 500 mp		Teren degradat	2016	7.500,00	Domeniul public al oraşului Tirgu Neamţ
	<b>TOTAL SPAȚII VERZI</b>				<b>2,884,863,00</b>	

### L3. TERENURI

877	CIMITIR ORTODOX		Teren în suprafață de 38.787,00 mp cu destinație cimitir, Aleea Eternității, nr.12	1880	944.675,00	Domeniul public al oraşului Tirgu Neamţ
878	COIMITIR EVREIEESC		Teren în suprafață de 52.788,00 mp cu destinație cimitir, str. Batalion, nr.34	1856	1.319.700,00	Domeniul public al oraşului Tirgu Neamţ
879	CIMITIR HUMULEȘTI - Str. Mihail Sadoveanu S = 8819,00 mp		Teren în suprafață de 8819,00 mp cu destinație cimitir, Str. Mihail Sadoveanu	1965	220.465,00	Domeniul public al oraşului Tirgu Neamţ
880	CIMITIR HUMULEȘTI NOI - Str. Teiului S = 4266,00 mp		Teren în suprafață de 4266,00 mp cu destinație cimitir, Str. Teiului	1970	106.650,00	Domeniul public al oraşului Tirgu Neamţ
881	TEREN BIBLIOTECA ORĂȘENEASCĂ, B-dul Ștefan cel Mare, nr. 60 S = 607 mp		Teren intrav. oraș Tg.Neamț, amplasat în zonă centrală a localității, B-dul Ștefan cel Mare, nr. 60, S = 607 mp NCP 54922	1972	60.700,00	Domeniul public al oraşului Tirgu Neamţ, NCP 54922
882	TEREN PRIMĂRIE VECHIE -Str. Ștefan cel Mare, nr. 48, S = 1893 MP		Teren intrav. oraș Tg.Neamț, amplasat în zonă centrală a localității, B-dul Ștefan cel Mare, nr. 48, S = 1893 mp, NCP 55904	1935	189.300,00	Domeniul public al oraşului Tirgu Neamț, NCP 55904
883	TEREN PRIMĂRIE NOUA - Str. Ștefan cel Mare, nr. 62, S = 4989,00 MP		Teren intrav. oraș Tg.Neamț, amplasat în zonă centrală a localității, B-dul Ștefan cel Mare, nr. 62, S = 4989 mp, NCP 53202	1967	598.680,00	Domeniul public al oraşului Tirgu Neamț, NCP 53202
884	TEREN GRUP POMPIERI,, PETRODAVA ,, Str.Nucilor S = 4405,00 mp		Teren intrav. oraș Tg.Neamț, amplasat în strada Nucilor, nr. 12, S = 4405 mp, NCP 55112	1973	330.375,00	Domeniul public al oraşului Tirgu Neamț, NCP 55112
885	TEREN EXTRAVILIAN PUNCT "BUBURUZ" (Lângă Groapa de Gunoi), str. Mărășești S = 16700		Teren extravilan oraș Tirgu Neamț, amplasat în afara localității echipat cu rețea de apă, electrică, zonă fără importanță economică deosebită, acces la rețele de transport rutier, Vecini: N: Teritoriul com. Răucești, NE: Groapa de gunoi, E:DN 15C, SSV: Imaș Buburuz	2007	116.900,00	Domeniul public al oraşului Tirgu Neamț





886	TEREN DISPENSAR VETERINAR - Str.Eternității - S =1383,00 mp	Teren intrav. oraș Tg.Neamț, amplasat în zonă centrală a localității, Str.Eternității, S= 1383 mp	2007	89,895.00	Domeniul public al orașului Tîrgu Neamț
887	TEREN CENTRUL DE INTEGRARE ȘI TERAPIE OCUPAȚIONALĂ -Str.Radu teoharie - S = 731,00 mp	Teren intrav. oraș Tg.Neamț, amplasat în zonă centrală a localității, Str. Slt. Radu Teoharie, S= 731 mp; CF 50424, nr. cad 134	1986	73,100.00	Domeniul public al orașului Tîrgu Neamț, 50424, nr. cad 134
888	TEREN B-dul Mihai Eminescu - concesionat SC LIDL SRL S = 6316,00 mp	Teren intrav. oraș Tg.Neamț, amplasat în zonă centrală a localității, B-dul Mihai Eminescu, S= 6316 mp, NCP 55051	2001	410,540.00	Domeniul public al orașului Tîrgu Neamț, NCP 55051
889	TEREN B-dul Mihai Eminescu - concesionat SC LIDL SRL S = 225,00 mp	Teren intrav. oraș Tg.Neamț, amplasat în zonă centrală a localității, B-dul Mihai Eminescu, S= 225 mp, NCP 55052	2001	13,500.00	Domeniul public al orașului Tîrgu Neamț, NCP 55052
890	TEREN PLANTAȚIE PLOPI -Condreni - S =4480,00 mp	Teren cu vegetație de foioase, situat în intravilanul localității, teren limitof cu drum nemodernizat S = 4480 mp, NCP 55359	1994	179,200.00	Domeniul public al orașului Tîrgu Neamț
891	TEREN STR.MIHAI EMINESCU NR.1 (SOCOM UNIREA SA) - S =3548,00mp	Teren intrav. oraș Tg.Neamț, amplasat în zonă centrală a localității, B-dul Mihai Eminescu, S= 3548 mp	1990	283,840.00	Domeniul public al orașului Tîrgu Neamț
892	TEREN STR.RADU TEOHARIE (SC LIBERTATEA) - S =5100,00mp	Teren intrav. oraș Tg.Neamț, amplasat în zonă centrală a localității, Str. Slt. Radu Teoharie, S= 5100 mp	1990	510,000.00	Domeniul public al orașului Tîrgu Neamț
893	TEREN Str. ETERNITĂȚII (EON ELECTRICA) S = 3398,00mp	Teren intrav. oraș Tg.Neamț, amplasat în zonă centrală a localității, Str. Eternității, S= 3389 mp	1990	203,000.00	Domeniul public al orașului Tîrgu Neamț
894	TEREN STR. MIHAI EMINESCU (TELEFOANE) S =450,00mp	Teren intrav. oraș Tg.Neamț, amplasat în zonă centrală a localității, Bdl. Mihai Eminescu S= 450 mp	1990	45,000.00	Domeniul public al orașului Tîrgu Neamț
895	TEREN STR.MIHAIL KOGĂLNICEANU, Nr. 2 (CINEMA OZANA) S = 543,00mp	Teren intrav. oraș Tg.Neamț, amplasat în zonă centrală a localității, Str. Mihail Kogălniceanu, nr. 2, S= 543 mp, NCP 54812	2009	54,300.00	Domeniul public al orașului Tîrgu Neamț, NCP 54812
896	TEREN STR.SLT ION MOSNEAGU NR.2 (DRUPOELECTRONUS PIAF- TRANSPROD) S =(6602+3631+2400)=12633 mp	Teren intrav. oraș Tg.Neamț, amplasat în Str. Slt. Ion Mosneagu, nr. 2, S= 12633 mp	1990	631,650.00	Domeniul public al orașului Tîrgu Neamț
897	TEREN STR.STEFAN CEL MARE , NR.42 (SC ARTACONFEX SA ) S =479,00 mp	Teren intrav. oraș Tg.Neamț, amplasat în zonă centrală a localității, Str. Ștefan cel mare, S= 479 mp	1990	47,900.00	Domeniul public al orașului Tîrgu Neamț
898	TEREN STR.STEFAN CEL MARE (DRUMURI NATIONALE IAȘI ) S =3258,00 mp	Teren intrav. oraș Tg.Neamț, amplasat în Str. Ștefan cel Mare, S= 3258 mp	1990	195,480.00	Domeniul public al orașului Tîrgu Neamț
899	TEREN STR. NEMȚIȘOR (POD OZANA DISTRICTGAZ ) S =370,00 mp	Teren intrav. oraș Tg.Neamț, amplasat în Str. Nemțișor S= 370 mp	1990	14,800.00	Domeniul public al orașului Tîrgu Neamț



900	TEREN TABARA BĂILE OGLINZI S = 40000,00 mp	Teren intrav. oraș Tg. Neamț, amplasat în Str. Băile Oglinzi S = 40000 mp	1997	920.000,00	Domeniul public al orașului Tirgu Neamț
901	TEREN FORESTIER S = 14,42 Ha	Teren forestier înscris în angajament silvic, situat pe teritoriul comunei Răucești, învecinat la N - pășune, E - pădure comuna Răucești, S - pășune, V - pășune, conform Hot. Comisiei Județene 5986/30.05.2007	2007	260.714,00	Domeniul public al orașului Tirgu Neamț
902	TEREN FORESTIER S = 12,70 Ha	Teren forestier înscris în angajament silvic, situat pe teritoriul comunei Petricani, învecinat la N - terenuri agricole particulare, E - pădure stative, S - terenuri agricole particulare, V - terenuri agricole particulare, conform Hot. Comisiei Județene 5986/30.05.2007	2007	229.616,00	Domeniul public al orașului Tirgu Neamț
903	TEREN EXTRAVILAN PUNCT BUBURUZ (ZONA BĂILE OGLINZI) POMETEA S = 1300 mp	Teren extravilan oraș Tg. Neamț, amplasat în zona Băile Oglinzi S = 1300 mp, NCP 51756	2011	26.000,00	Domeniul public al orașului Tirgu Neamț, NCP 51756
904	TEREN str. Prundului S = 23000 mp	Teren oraș Tg. Neamț, amplasat în Str. prundului S = 23000 mp	2011	276.000,00	Domeniul public al orașului Tirgu Neamț
905	TEREN str. Prundului S = 1000 mp (concesionat SC Merit SRL)	Teren oraș Tg. Neamț, amplasat în Str. prundului S = 1000 mp, NCP 51472	2011	12.000,00	Domeniul public al orașului Tirgu Neamț, NCP 51472
906	TEREN FUNDAȚIA FILANTROPICĂ „OMENIA,” (TEREREN CURȚI CONSTRUCȚII) S = 850,00 mp	Teren curți construcții, Bdl Stefan cel Mare, nr. 66, S = 850 mp, NCP 55124	1990	110.500,00	Domeniul public al orașului Tirgu Neamț, NCP 55124
907	TEREN Agenția Locală pt. Ocuparea Forței de Muncă S = 1000 mp (TEREREN CURȚI CONSTRUCȚII)	Teren curți construcții Bdl Stefan cel Mare, nr. 66, NCP 55195	1990	100.000,00	Domeniul public al orașului Tirgu Neamț, NCP 55195
908	TEREN - STR.9 Mai S = 850 ,00 MP (în spatele AGENTIEI DE OCUPARE ȘI FORMARE PROFESIONALĂ)	Teren curți	2007	85.000,00	Domeniul public al orașului Tirgu Neamț
909	TEREN CASA CULTURII ION CREANGĂ, str. ȘTEFAN CEL MARE, NR 55, S = 1239 mp	Teren intrav. oraș Tg. Neamț, amplasat în zonă centrală a localității, Str. Stefan cel Mare, nr. 55, S = 1239 mp	1967	185.850,00	Domeniul public al orașului Tirgu Neamț
910	TEREN AFERENT SALA SPORT PARC CETATE, S = 1900 mp, str. 1 Decembrie 1918,	Teren construcții Str. 1 Decembrie 1918, S = 1900 mp, CF nr. 2728/N, NCP 1460	2004	133.000,00	Domeniul public al orașului Tirgu Neamț, CF nr. 2728/N, NCP 1460
911	TEREN AFERENT SALA FESTIVITĂȚII BLEBEA, str. Vanatorului nr. 35, S = 1036 mp	Teren construcții Str. Vanatorului, Nr. 35, S = 1036 mp, NCP 55053	1968	25.900,00	Domeniul public al orașului Tirgu Neamț, NCP 55053
912	TEREN aferent Monumentului Vânătorilor de munte, S = 966 mp	Teren în suprafață de 966 mp situat în str. Aleea Vânătorilor de munte, având destinația de platou aferent Monumentului Vânătorilor de munte, NCP 55357	2016	24.150,00	Domeniul public al orașului Tirgu Neamț, NCP 55357






913		<b>Teren Aleea Cetății S = 5484 mp</b>	Teren intravilan în suprafață de 633 mp și teren extravilan în suprafață de 4851 mp situat la poalele Cetății Neamțului, str. Aleea Cetății, delimitat de NCP 54131 (Str. Aleea Cetății), NCP 50582 (Cetatea Neamțului) și teren Ocoului Silvic Tg. Neamț, Suprafață totală 5484 mp	2017	54,840.00	Domeniul public al orașului Tîrgu Neamț
914		<b>Teren str. Blebeș, S = 1500 mp</b>	Teren intravilan situat în localitatea Blebeș, str. Blebeș, în suprafața de 1500 mp	2018	15,000.00	Domeniul public al orașului Tîrgu Neamț
915		<b>Teren str. Blebeș, S = 1500 mp</b>	Teren intravilan situat în localitatea Blebeș, str. Blebeș, în suprafața de 1500 mp	2018	15,000.00	Domeniul public al orașului Tîrgu Neamț
		<b>TOTAL TEREN</b>			<b>9,113,220.00</b>	
<b>TOTAL SUBUNITATE PARCURI, SPAȚII VERZI, TERENURI</b>					<b>16,182,283.00</b>	

### M. CLĂDIRI ȘI CONSTRUCȚII PENTRU ÎNVĂȚĂMÂNT

		<b>COLEGIUL NAȚIONAL „ȘTEFAN CEL MARE” CORP A - Bdl. Ștefan cel Mare, nr. 67</b>	B-dul Ștefan cel Mare, Nr. 67			Domeniul public al orașului Tîrgu Neamț
		<b>CONSTRUCȚII</b>				Domeniul public al orașului Tîrgu Neamț
916	1.6.2.	Colegiul Național "Ștefan cel Mare" - Clădire școală Corp A cu 32 încăperi	Clădire cu regim de înălțime P+2, fundații din beton, pereți din zidărie de cărămidă, planșee din beton armat, șarpantă din lemn, învelitoare din tablă, Sc = 799 mp, Sd = 2367 mp, B-dul Ștefan cel Mare, nr.67, NCP 53844-C1	1962	781,166.00	Domeniul public al orașului Tîrgu Neamț, NCP 53844-C1
917	1.6.2.	CLĂDIRI ȘCOALĂ CORP B	Clădire cu regim de înălțime P+2E; fundații din beton, pereți din zidărie de cărămidă, planșee din beton armat, șarpantă din lemn cu învelitoare azbociment, Sc = 495 mp, Sd = 1485 mp, B-dul Ștefan cel Mare, nr.67, NCP 53844-C2	1976	795,667.00	Domeniul public al orașului Tîrgu Neamț, NCP 53844-C2
918	1.6.2.	Clădire școală Corp C (fost Atelier)	Clădire P+1, fundații din beton, pereți din zidărie de cărămidă, planșee din beton armat, șarpantă din lemn, învelitoare din azbociment, Sc = 430 mp, Sd = 860 mp B-dul Ștefan cel Mare, nr.67, NCP 53844-C3	1976	320,955.00	Domeniul public al orașului Tîrgu Neamț, NCP 53844-C3
919	1.6.2.	Sală sport (festivități)	Clădire cu fundații din beton, pereți din zidărie de cărămidă, planșeu din beton armat, șarpantă din lemn cu învelitoare din tablă, S=189mp, Bdul Ștefan cel Mare, nr.67, 53844-C5	1976	168,778.00	Domeniul public al orașului Tîrgu Neamț, NCP 53844-C5

920	1.6.1.	Clădire Internat cu 20 apartamente	Clădire cu regim de înălțime D+P+4et., fundații din beton, pereți din zidărie de cărămidă, planșee din beton armat, șaranți din lemn cu înveltoare din tablă, Sc = 315 mp, Sd = 1656 mp, str. Petru Rareș, nr.8, NCP 53844-C4	1988	578,277.00	Domeniul public al orașului Tirgu Neamț NCP 53844-C4
921	1.6.2.	Sala de sport polivalenta	Suprafata construita = 1627 mp, Suprafata desfasurata 1779 mp, constructie fundatii beton, structura zidarie caramida (vestiare) + panouri sandwich sala de sport - pe structura metalica, acoperis panouri sandwich pe structura metalica, toate utilitatile	2006	2,885,272.00	Domeniul public al orașului Tirgu Neamț
922	1.6.3.2.	GARD BETON ȘI STILPI DIN TEAVĂ NEAGRĂ 126.00 ML	Stilpi din țevă neagră și panouri din beton	1961	576.00	Domeniul public al orașului Tirgu Neamț
923	1.6.3.2.	GARD DIN PLASA DE SIRMĂ ȘI STILPI DIN FIER CORNIER 156,00 ML	Stilpi din fier cornier și panouri din plasă de sirmă pe ramă metalică.	1970	7,200.00	Domeniul public al orașului Tirgu Neamț
924	1.6.3.2.	GARD DIN PLASA DE SIRMĂ ȘI STILPI DIN TEAVĂ NEAGRĂ 90.00 ML	Stilpi din țevă neagră și panouri din plasă de sirmă	1971	4,512.00	Domeniul public al orașului Tirgu Neamț
925	1.6.3.2.	GARD INTERNAT 70.00 ML	Stilpi din țevă neagră și panouri plasa de sirmă	1988	4,032.00	Domeniul public al orașului Tirgu Neamț
926	1.6.3.2.	GARD SIRMĂ L=4M	Stilpi din țevă neagră și panouri plasa de sirmă	1995	288.00	Domeniul public al orașului Tirgu Neamț
927	1.6.3.2.	PORTI METALICE 3BUC	Porți din tablă neagră pe ramă metalică	1982	288.00	Domeniul public al orașului Tirgu Neamț
928	1.6.5.	CENTRALA TERMICĂ GAZ METAN CORP. A, A=8mp	Construcție cu fund. beton, structura din zidarie de cărămidă, instalații electrice	2003	7,296.00	Domeniul public al orașului Tirgu Neamț
929	1.6.2.	TEREN SPORT CORP COLEGIU S= 989,00 MP, inclusiv împrejm 130m	Teren de sport, beton de asfalt, împrejurire	2007	63,360.00	Domeniul public al orașului Tirgu Neamț
		TOTAL CONSTRUCȚIILE			5,617,667.00	
		TERENURI				
930		TEREN COLEGIU „Ștefan cel Mare” S= 11149,00 mp	Teren curți construcții, str. Ștefan cel Mare nr. 67, NCP 53844	1970	1,034,410.00	Domeniul public al orașului Tirgu Neamț, NCP 53844
		TOTAL CORP A COLEGIU			6,652,077.00	
		CORP B (fosta scoala Nr. 5), Bdl. Ștefan cel Mare, nr. 52				



931	1.6.2.	Clădire cu 10 săli de clasă (fostă Școala nr.5)	Clădire cu regim de înălțime P+1, fundații din beton, pereți din zidărie de cărămidă, planșee din beton armat, șarpantă din lemn, învelitoare din tablă, Sc=712 mp, Sd = 1424 mp, B-dul Ștefan cel Mare, nr.52, NCP 52891 - C1	1965	497.598,00	Domeniul public al orașului Tîrgu Neamț, NCP 52891 - C1
932	1.6.2.	Atelier la fosta Școală nr.5	Clădire cu fundații din beton, pereți din zidărie de cărămidă, planșeu din beton armat, șarpantă lemn, învelitoare tablă, S=114 mp, B-dul Ștefan cel Mare, nr.52, NCP 52891 - C2	1970	47.213,00	Domeniul public al orașului Tîrgu Neamț, NCP 52891 - C2
933	1.6.2.	Teren sport Corp B (fosta Școală nr.5)	Teren de sport, pământ nivelat și compresat, cu strat de pietriș, placă de beton și strat de binder, S=1443 mp, B-dul Ștefan cel Mare, nr.52	1970	72.150,00	Domeniul public al orașului Tîrgu Neamț
		<b>TOTAL CONSTRUCȚII</b>			<b>616,961,00</b>	
		<b>TERENURI</b>				Domeniul public al orașului Tîrgu Neamț
934		TEREN FOSTA ȘCOALĂ NR.5 S=3877 MP	Teren curți construcții, include suprafața terenului de sport, NCP 52891	1970	193.850,00	Domeniul public al orașului Tîrgu Neamț, NCP 52891
		<b>TOTAL CORP B</b>			<b>810,811,00</b>	Domeniul public al orașului Tîrgu Neamț
		<b>ȘCOALA "ION CREANGĂ" - HUMULEȘTI</b>				Domeniul public al orașului Tîrgu Neamț
935	1.6.2.	Clădire corp A1	Clădire școală corp A1, fundații din beton, zidărie cărămidă, acoperit cu tablă, compusă din 3 săli de clasă, cancelarie, CT, hol, S=340 mp, Str. Mihail Sadoveanu, nr.33, NCP 54240-C1	1935		Domeniul public al orașului Tîrgu Neamț, NCP 54240-C1
936	1.6.2.	Clădire corp A2	Clădire școală corp A2, fundații din beton, zidărie cărămidă, acoperit cu tablă, compusă din 3 săli de clasă, 1 birou, 1 sală sport, hol, S=542 mp, Str. Mihail Sadoveanu, nr.33, NCP 54240-C2	1935	426.414,00	Domeniul public al orașului Tîrgu Neamț, NCP 54240-C2



937	1.6.2.	Clădire corp B	Clădire școală corp B (P+1), fundații din beton, zidărie cărămidă, acoperit cu tablă, compusă din parter: 3 săli de clasă, 1 hol, etaj: 3 Sali de clasă, 1 hol, sală contabilitate, cabinet director, CT, Sc = 315 mp, Sd = 630 mp, Str. Mihail Sadoveanu, nr.33, NCP 54240-C3	1935			Domeniul public al orașului Tirgu Neamț, NCP 54240-C3
938	1.6.2.	Clădire Corp C - Grădinița 3	Clădire copr C (P+1) cu fundații din beton, pereți din zidărie de cărămidă, planșee din beton armat, șarpantă din lemn cu învelitoare tablă, Sc = 213mp, Sd = 430 mp, str. Mihail Sadoveanu, nr.33, NCP 54240-C4	1980	477,205.00		Domeniul public al orașului Tirgu Neamț, NCP 54240-C4
939	1.6.2.	CLĂDIRI CORP D	Clădire cu fundații din beton ,pereți din zidărie de bolțari, planșee din beton armat ,șarpantă sin lemn cu învelitoare tablă LINDAB , regim de înălțime parter. Se compune din 4 săli de clasă + anexe, S = 282 mp, NCP 54240-C5	2005	355,570.00		Domeniul public al orașului Tirgu Neamț, NCP 54240-C5
940	1.6.1.1.	GRUP SANITAR 6 COMPARTIMENTE	Clădire cu fundații din beton ,pereți din zidărie de cărămidă, planșee din beton armat ,șarpantă sin lemn cu învelitoare tablă. Conține șase compartimente. S = 42 mp, NCP 54240-C8	1969	12,097.00		Domeniul public al orașului Tirgu Neamț, NCP 54240-C8
941	1.6.1.1.	GRUP SANITAR 7 COMPARTIMENTE	Clădire cu fundații din beton ,pereți din zidărie de cărămidă, planșee din beton armat ,șarpantă sin lemn cu învelitoare tablă. Conține 7 (șapte) compartimente. S = 44 mp, NCP 54240-C9	2003	31,577.00		Domeniul public al orașului Tirgu Neamț, NCP 54240-C9
942	1.6.1.1.	CENTRALĂ TERMICĂ S=6MP	Clădire cu fundații din beton ,pereți din zidărie de cărămidă șarpantă sin lemn cu învelitoare tablă.	1978	2,508.00		Domeniul public al orașului Tirgu Neamț
943	1.6.2.	Școala generală nr.7 - Humneștii Noi	Clădire cu fundații din beton, pereți din zidărie de cărămidă, planșee din beton armat, șarpantă lemn, învelitoare tablă, S = 226mp, Str Hangului; nr 38B, NCP 55536 - C1	1960	223,956.00		Domeniul public al orașului Tirgu Neamț, NCP 55536-C1
944	1.6.2.	BAZA SPORTIVA MULTIFUNCTIONALA, Școala Humnești, Str. Mihail Sadoveanu, nr. 33	Vestiar Sc = 196 mp, teren sport gazon sintetic S = 1010 mp, împrejmuire teren sport H=4 m, nocturna, amenajare parcare și alei din pavele S = 1400 mp, NCP 54240-C6, C7	2013	950,000.00		Domeniul public al orașului Tirgu Neamț, NCP 54240-C6, C7
		<b>TOTAL CONSTRUCȚII</b>			<b>2,479,327.00</b>		Domeniul public al orașului Tirgu Neamț



		TERENURI					Domeniul public al oraşului Tirgu Neamţ
945		TEREN ŞCOALA NR.3 S= 11476 MP	Teren curţi construcţii (cuprinde şi suprafaţa terenul de sport) NCP 54240	1935	573.800,00		Domeniul public al oraşului Tirgu Neamţ, NCP 54240
946		TEREN ŞCOALA NR.7 -HUMULEŞTII NOI S= 3065.00	Teren curţi construcţii, S = 3065 mp, Str. Hangului nr. 38B, NCP 55536	1960	152.250,00		Domeniul public al oraşului Tirgu Neamţ, NCP 55536
		TOTAL ŞCOALA „ION CREANGĂ,, - HUMULEŞTI			3,205,377.00		Domeniul public al oraşului Tirgu Neamţ
		ŞCOALA CU CLASE I-VII NR. 2 - Str. Ştefan cel Mare, Nr. 30					Domeniul public al oraşului Tirgu Neamţ
947	1.6.2.	Şcoala cu clasele I-VIII nr.2-Ciădăre corp A	Ciădăre cu fundaţii din beton, pereţi din zidărie de cărămidă, planşee din beton armat, şarpantă din lemn cu învelitoare tabla, regim de înălţime P+1, instalaţii electrice, sanitare şi încălzire centrală, Sc = 558 mp, Sd =1154 mp, B-dui: Ştefan cel Mare, nr.30, NCP 53071 - C1	1975	472,088,00		Domeniul public al oraşului Tirgu Neamţ, NCP 53071 - C1
948	1.6.2.	Şcoala cu clasele I-VIII nr.2-Ciădăre corp B - Sala sport	Ciădăre cu fundaţii din beton, pereţi din zidărie de cărămidă, planşee din beton armat, şarpantă din lemn cu învelitoare din tablă, instalaţii electrice, sanitare şi încălzire centrală, S=586 mp, B-dui Ştefan cel Mare, nr.30, NCP 53071 - C2	1960	242,690,00		Domeniul public al oraşului Tirgu Neamţ, NCP 53071 - C2
949	1.6.2.	Şcoala cu clasele I-VIII nr.2-Ciădăre corp C	Ciădăre cu fundaţii din beton, pereţi din zidărie de cărămidă, planşee din lemn, şarpantă din lemn cu învelitoare din tablă, instalaţii electrice, sanitare şi încălzire centrală, S = 200 mp, B-dui Ştefan cel Mare, nr.30, NCP 53071 - C3	1980	127,115,00		Domeniul public al oraşului Tirgu Neamţ, NCP 53071 - C3
950	1.6.5.	Construcţie centrala termica	Ciădăre centrala termica, constructia din caramida, pe fundaţie de beton, acoperis şarpanta lemn, învelitoare tabla, S = 14 mp, NCP 53071 - C5	1980	20,112,00		Domeniul public al oraşului Tirgu Neamţ, NCP 53071 - C5
951	1.6.2.	Clădire fostă Şcoala nr.6 - Condreni	Ciădăre cu fundaţii din beton, pereţi din zidărie de cărămidă, planşee din grinzi de lemn, şarpantă lemn cu învelitoare din elemente ceramice, instalaţii electrice, sanitare, încălzire centrală, S = 231mp, Str. 1 Decembrie 1918, nr. 93 (Condreni), NCP 55137-C1	1966	80,666,00		Domeniul public al oraşului Tirgu Neamţ




952	1.6.2.	Magazie fostă școală nr. 6	Cădire cu fundații din beton, pereți din scândură, șarpantă lemn, învelitoare azbociment, S = 60 mp, str. 1 Decembrie 1918, nr.93 (Condreni), NCP 55137 - C2	1966	6,030.00	Domeniul public al orașului Tirgu Neamț
953	1.6.2.	SISTEMATIZARE TEREN ȘCOALĂ - BETON, BITUM, PAVELE S=1533 MP	Pământ nivelat și compactat, cu strat de pițș și placă de beton, bitum și pavele	1980	98,976.00	Domeniul public al orașului Tirgu Neamț
954	1.6.3.2.	GARD MIC ȘCOALA -	Structură din fier	1975	100.00	Domeniul public al orașului Tirgu Neamț
955	1.6.3.2.	GARD ȚEAVĂ ȘI PLASA L=77M	Stilpi din țeavă neagră și panouri din plasă de sîrmă	1975	100.00	Domeniul public al orașului Tirgu Neamț
956	1.6.3.1.	GARD L=108M	Stilpi din țeavă neagră și panouri din plasă de sîrmă	1975	3,200.00	Domeniul public al orașului Tirgu Neamț
		<b>TOTAL CONSTRUCȚII</b>			<b>1,051,077.00</b>	Domeniul public al orașului Tirgu Neamț
		<b>TERENURI</b>				Domeniul public al orașului Tirgu Neamț
957		TEREN ȘCOALA NR.2 S = 4802.00 MP	Teren intravilan oras Tg. Neamt, amplasat in zona centrala a localitatii, S = 4802 mp, inclusiv suprafata terenului de sport, NCP 53071, str. Ștefan cel Mare, nr. 30	1975	480,020.00	Domeniul public al orașului Tirgu Neamț, NCP 53071
958		TEREN ȘCOALA NR.6 S = 4490.00 MP	Teren intrav. oraș Tg.Neamț, amplasat în zonă mediana a localității, S = 4490 mp, NCP 55137, str. 1 Decembrie 1918, nr. 93 (Condreni)	1966	179,600.00	Domeniul public al orașului Tirgu Neamț
		<b>TOTAL ȘCOALA CU CLASE I-VII NR. 2 -</b>			<b>1,710,697.00</b>	Domeniul public al orașului Tirgu Neamț
		<b>COLEGIUL TEHNIC „ION CREANGĂ”, - Str.Mărășești, nr.175</b>				Domeniul public al orașului Tirgu Neamț
		<b>CORP A. COLEGIUL - str.Mărășești, nr.175</b>				Domeniul public al orașului Tirgu Neamț






959	1.6.2.	Clădire Liceu cu 10 săli de clasă - Corp A1	Construcție P+1, cu fundații din beton, structură din beton și cărămidă, șarpantă lemn, învelitoare tablă, instalații sanitare, electrice, încălzire centrală, Sc = 584 mp, Sd = 1168 mp, str. Mărășești, nr. 175, NCP 53789- C1	1960	563978.00	Domeniul public al orașului Tîrgu Neamț, NCP 53789- C1
960	1.6.5.	Centrală termică	Construcție cu fundații din beton, structură din zidărie din BCA, șarpantă lemn, învelitoare din țigla, S=147 mp, str. Mărășești, nr. 175, NCP 53789- C6	1982	88250.00	Domeniul public al orașului Tîrgu Neamț, NCP 53789- C6
961	1.6.2.	Sală sport	Construcție cu D+P, pe fundații din beton, structură din zidărie de cărămidă, acoperiș tip terasă, Sc = 906 mp, Sd = 1812 mp, str. Mărășești, nr. 175, NCP 53789- C2	1989	536390.00	Domeniul public al orașului Tîrgu Neamț, NCP 53789- C2
962	1.6.1.	CLĂDIRE PAVILION INTERNAT 1 - CORP AZ Sc = 1130MP	Construcție cu P și P+1Et, pe fundații din beton, structură din beton și cărămidă, șarpantă din lemn cu învelitoare din tablă, compusă din : Parter - 6 săli de clasă, o bibliotecă, două săli muzeu, un laborator informatic, două holuri, un grup sanitar, un cabinet medical, un cabinet psihopedagogic, două ateliere, un hol și o sală strung. Etaj: două laboratoare și patru săli anexe, Sc = 1130 mp, Sd = 1412 mp (1130 mp parter, 282 mp etaj), NCP 53789- C4	2005	546.161.00	Domeniul public al orașului Tîrgu Neamț, NCP 53789- C4
963	1.6.5.	CENTRALA TERMICA (Destinația actuala de ateliere cu 3 săli de clasă) S=222MP	Construcție cu fundații din beton, structură din zidărie din cărămidă, șarpantă din lemn cu învelitoare din tablă, compusă din trei încăperi Destinația actuală este de ateliere, Sc = 222 mp, NCP 53789- C7	1982	68.485.00	Domeniul public al orașului Tîrgu Neamț, NCP 53789- C7
964	1.6.1.1.	GRUP SANITAR S=24 MP	Construcție cu fundații din beton, structură din zidărie din cărămidă, șarpantă din lemn cu învelitoare din tablă, Sc = 24 mp, NCP 53789- C8	1973	5.628.00	Domeniul public al orașului Tîrgu Neamț, NCP 53789- C8
965	1.6.1.1.	GRUP SANITAR S=22 MP	Construcție cu fundații din beton, structură din zidărie din cărămidă, șarpantă din lemn cu învelitoare din tablă, Sc = 22 mp, NCP 53789- C9	1973	5.159.00	Domeniul public al orașului Tîrgu Neamț, NCP 53789- C9
966	1.6.2.	Școală cu 10 clase, S = 806 mp	Clădire școală construită din cadre lamelare din beton armat cu închideri din zidărie BCA, șarpantă lemn, învelitoare țigla, Sc = 806 mp, NCP 53789- C14	2007	725.613.00	Domeniul public al orașului Tîrgu Neamț, NCP 53789- C14





967	1.6.2.	ȘCOALĂ cu 8 săli de clasă -A3 S = 498MP	Construcție cu fundații din beton , structură din zidărie din cărămidă, șarpantă din lemn cu învelitoare din tablă, compusă din 6 săli de clasă , o încăpere anexa, un hol și două grupuri sanitare Sc = 498 mp, NCP 53789 - C10	2005	425,850.00	Domeniul public al orașului Tîrgu Neamț, NCP 53789 - C10
968	1.6.2.	Corp Anexă (Atelier), S = 239 mp	Clădire anexă construită din cadre lamelare din beton armat cu închideri din zidărie, învelitoare terasă, Sc = 239 mp, NCP 53789 - C15	2005	321,425.00	Domeniul public al orașului Tîrgu Neamț, NCP 53789 - C15
		<b>TOTAL CONSTRUCȚIILE</b>			<b>3,286,939.00</b>	Domeniul public al orașului Tîrgu Neamț
		<b>TERENURI</b>				Domeniul public al orașului Tîrgu Neamț
969		TEREN CURTE 34904 MP	Teren curți construcții S = 32600 mp, teren arabil S = 1254 mp, teren livezi S = 1050 mp, NCP 53789	2003	1,221,640.00	Domeniul public al orașului Tîrgu Neamț, NCP 53789
970	1.6.2.	TEREN SPORT -CORP A COLEGIU S=2250,00 mp	Teren de sport , pământ nivelat și compactat, cu strat de binder, complet amenajat , inclusiv porțile .	1989	157,500.00	Domeniul public al orașului Tîrgu Neamț
		<b>TOTAL CORP A COLEGIU str.Mărășești , nr.175</b>			<b>4,666,079.00</b>	Domeniul public al orașului Tîrgu Neamț
		<b>CORP B- COLEGIU -str.Ștefan cel Mare nr.147</b>				Domeniul public al orașului Tîrgu Neamț
971	1.6.2.	Clădire școala Colegiului Tehnic "Ion Creangă" Corp B	Construcție cu fundații din beton, structură din zidărie de cărămidă, șarpantă lemn, învelitoare din tablă, S = 820 mp, B-dul Ștefan cel Mare, nr. 147, NCP 55971 - C1	2000	1,306,343.00	Domeniul public al orașului Tîrgu Neamț, NCP 55971 - C1
972	1.6.2.	Școală cu 6 săli de clasă	Construcție din cadre lamelare din beton armat, închideri zidărie BCA, șarpantă lemn, învelitoare țigla, S = 500 mp, B-dul Ștefan cel Mare, nr. 147, NCP 55971 - C2	2007	437,109.00	Domeniul public al orașului Tîrgu Neamț, NCP 55971 - C2
973	1.6.2.	Teren sport	Teren de sport, pământ nivelat cu strat de binder, complet amenajat, S=820 mp, B-dul Ștefan cel Mare, nr.147	2000	65,600.00	Domeniul public al orașului Tîrgu Neamț
974	1.8.14	MAGAZIE LEMNE S=20MP	Magazie lemne cu o încăpere S=14 mp	1959	189.00	Domeniul public al orașului Tîrgu Neamț
975	1.6.3.2.	GARD METALIC S=10mp	Stilpi din țevă neagră și panouri din plasă de sîrmă	1991	100.00	Domeniul public al orașului Tîrgu Neamț

		<b>TOTAL CONSTRUCȚII CORP B</b>				<b>1,809,341.00</b>	Domeniul public al orașului Tirgu Neamț
976		TEREN CORP B S = 4378 MP	Teren curți construcții, str. Ștefan cel Mare nr. 147, S = 4378 mp, din care suprafața de 3864 mp se regasește în NCP 55971	2000	122,435.00		Domeniul public al orașului Tirgu Neamț NCP 55971
		<b>TOTAL CORP B -COLEGIU str. Ștefan cel Mare nr.147 (BARIERA)</b>				<b>1,931,776.00</b>	Domeniul public al orașului Tirgu Neamț
		<b>CORP C- BLEBEA -str. Vinătorului nr.40</b>					Domeniul public al orașului Tirgu Neamț
977	1.6.2.	Clădire școala Colegiul Tehnic "Ion Creangă" Corp C-Blebea	Clădire cu fundații din beton, zidărie din cărămidă, șarpantă lemn, învelitoare azbociment, S=468 mp, str. Vinătorului, nr.40, NCP nr. 55539-C1	1962	157,590.00		Domeniul public al orașului Tirgu Neamț, NCP 55539 - C1
978	1.6.2.	Atelier școală	Clădire cu fundații din beton, pereți cărămidă, șarpantă lemn, învelitoare azbociment, S=63 mp, str. Vinătorului, nr. 40, NCP 55539-C2	1962	13,231.00		Domeniul public al orașului Tirgu Neamț, NCP 55539 - C2
979	1.6.3.2.	Magazie	Magazie cu pereți din lemn, acoperită cu plăci azbociment, S = 110 mp, str. Vinătorului, nr.40, NCP 55539-C3	1962	6,490.00		Domeniul public al orașului Tirgu Neamț, NCP 55539 - C3
980	1.6.3.2.	Magazie	Magazie cu pereți din lemn, acoperită cu tabla, S=66 mp, str. Vinătorului, nr.40, NCP NCP 55539 - C4	1962	2,112.00		Domeniul public al orașului Tirgu Neamț
981	1.6.3.2.	GARD CU STILPI DIN TEAVA 32ml	Stilpi din țevă neagră și panouri din placă de sîmă	1962	2,592.00		Domeniul public al orașului Tirgu Neamț
982	1.6.1.1.	GRUP SANITAR S = 10MP	Construcție cu fundații din beton, structură din zidărie din cărămară, acoperis placa beton, S= 10 mp	1965	1,775.00		Domeniul public al orașului Tirgu Neamț
		<b>TOTAL CONSTRUCȚII</b>				<b>183,790.00</b>	Domeniul public al orașului Tirgu Neamț
983		TEREN S= 4932.00 MP	Teren curți construcții -3206 mp NCP 55539, teren fațeață 1726 mp	1962	243,000.00		Domeniul public al orașului Tirgu Neamț, NCP 55539
		<b>TOTAL CORP C- BLEBEA -str. Vinătorului nr.40</b>				<b>426,790.00</b>	Domeniul public al orașului Tirgu Neamț



LICEUL TEHNOLOGIC „VASILE CONTA”,  
Str. Slt. Radu Teoharie, nr. 3

984	1.6.2.	ȘCOALĂ CU 24 SĂLI DE CLASĂ Sc=731 mp	Clădire P+3E, cu fundații din beton, pereți din zidărie de cărămidă, planșee din beton armat, șarpantă din lemn, învelitoare din tablă, instalații electrice, sanitare, încălzire centrală, Sc = 731 mp, Sd = 2924 mp, str. Slt. Radu Teoharie, nr. 3, NCP 54815-C1	1997	1,407,748.00	Domeniul public al orașului Tirgu Neamț, NCP 54815-C1
985	1.6.2.	CLĂDIRE ȘCOALĂ P+1 (corp de legătură), Sc = 173 mp	Clădire P+1, cu fundații din beton, pereți din zidărie de cărămidă, planșee din beton armat, șarpantă din lemn, învelitoare din tablă, instalații electrice, sanitare, încălzire centrală, Sc = 173 mp, Sd = 346 mp, str. Slt. Radu Teoharie, nr. 3, NCP 54815-C2	1997	253,412.00	Domeniul public al orașului Tirgu Neamț, NCP 54815-C2
986	1.6.2.	SALĂ DE SPORT Sc=476 mp	Clădire P+1E, cu fundații din beton, pereți din zidărie de cărămidă, planșee din beton armat, șarpantă din lemn, învelitoare din tablă, instalații electrice, sanitare, încălzire centrală, Sc = 476 mp, Sd = 952 mp, str. Slt. Radu Teoharie, nr. 3, NCP 54815 - C3	1997	715,731.00	Domeniul public al orașului Tirgu Neamț, NCP 54815 - C3
987	1.6.2.	CENTRALĂ TERMICĂ Sc=50 mp	Clădire centrală termică, cu fundații din beton, pereți din zidărie de cărămidă, planșee din beton armat, instalații electrice, sanitare, încălzire centrală, Sc = 50 mp, str. Slt. Radu Teoharie, nr. 3, NCP 54815 - C4	1997	21,177.00	Domeniul public al orașului Tirgu Neamț, NCP 54815 - C4
988	1.6.2.	DEPOZIT COMBUSTIBIL Sc=12 mp	Clădire cu fundații din beton, pereți din zidărie de cărămidă, planșee din beton armat, Sc = 12 mp, str. Slt. Radu Teoharie, nr. 3, NCP 54815 - C5	1997	5,214.00	Domeniul public al orașului Tirgu Neamț, NCP 54815 - C5
989	1.6.3.2	GARD CU STILPI DIN ȚEAVA 215 ml	Stilpi din țeavă neagră și panouri din plasă de sîrmă	1997	10,656.00	Domeniul public al orașului Tirgu Neamț
990		TEREN DE SPORT S=2328.06	Terenu de baschet este executat din pământ nivelat și compresat, un strat de pietriș și placă de beton.	1997	186,245.00	Domeniul public al orașului Tirgu Neamț
		TOTAL CONSTRUCȚII			2,600,183.00	Domeniul public al orașului Tirgu Neamț
		TERENURI				Domeniul public al orașului Tirgu Neamț

