



AGENTIA DE EVALUARE SI CONSULTANTA IN AFACERI SI

CORDUN, STR. BISERICA VECHIE, NR. 3, JUDEȚUL NEAMȚ

J27/1862/2003, CUI 16006670

EVALUATOR ANEVAR; LEGITIMITATIA 11232/2019

Tel 0233748354, 0721366921


Raport de evaluare

Proprietate nerezidentiala

situata in orasul Targu Neamt, Bdul Stefan cel Mare,
nr. 35 - U7, judetul Neamt



Septembrie 2019




CUPRINS

IDENTIFICAREA SI COMPETENTA EVALUATORULUI	4
IDENTIFICAREA CLIENTULUI SI A ORICAROR ALTI UTILIZATORI DESEMNA TI	4
SCOPUL EVALUARII	4
IDENTIFICAREA ACTIVULUI SUPUS EVALUARII	4
DATA EVALUARII	4
INSPECTIA	4
1. TERMENII DE REFERINTA AI EVALUARII	6
1.1. IDENTIFICAREA SI COMPETENTA EVALUATORULUI	6
1.2. IDENTIFICAREA CLIENTULUI SI A ORICAROR ALTI UTILIZATORI DESEMNA TI	6
1.3. SCOPUL EVALUARII	6
1.4. IDENTIFICAREA ACTIVULUI SUPUS EVALUARII	7
1.5. TIPUL VALORII	7
1.6. DREPTURILE EVALUATE	7
1.7. DATA EVALUARII	7
1.8. DATA REDACTARII RAPORTULUI DE EVALUARE	7
1.9. DOCUMENTAREA NECESARA PENTRU ELABORAREA EVALUARII	7
1.10. INSPECTIA	7
1.11. CONCLUZIILE INSPECTIEI	8
1.12. AMPLOAREA INVESTIGATIEI	8
1.13. NATURA SI SURSA INFORMATIILOR PE CARE S-A BAZAT RAPORTUL DE EVALUARE	8
1.14. IPOTEZE SI IPOTEZE SPECIALE	8
1.15. RESTRICTII DE UTILIZARE, DIFUZARE SAU PUBLICARE	9
1.16. DECLARAREA CONFORMITATII EVALUARII CU STANDARDELE DE EVALUARE ANEVARIO	10
2. DESCRIEREA RAPORTULUI	11
2.1. ETAPELE PARCURSE	11
2.2. CEA MAI BUNA UTILIZARE	11
2.3. ABORDAREA PRIN PIATA. METODA COMPARATIILOR DE PIATA	11
2.4. ABORDAREA PRIN VENIT	12
2.5. ABORDAREA PRIN COST	13
3. PREZENTAREA DATELOR DESPRE PROPRIETATE	15
3.1. DESCRIEREA JURIDICA	15
3.2. IDENTIFICAREA EVENTUALELOR BUNURI MOBILE EVALUATE	15
3.3. DATE DESPRE ZONA, ORAS, VECINATATI SI AMPLASARE	15
3.4. INFORMATII DESPRE AMPLASAMENT	16
3.5. HARTA LOCATIEI	16
3.6. DESCRIEREA PROPRIETATII	17
3.7. ISTORIC, INCLUZAND VANZARILE ANTERIOARE SI OFERTELE SAU COTATIILE CURENTE	17
4. ANALIZA PIETEI IMOBILIARE	18
4.1. DEFINIREA PIETEI IMOBILIARE SPECIFICE	18
4.2. GRADUL DE CONSTRUIRE A ZONEI	18
4.3. EVOLUTIA VALORILOR IMOBILIARE	18
4.4. OFERTA	18
4.5. CEREREA	18
4.6. ECHILIBRUL PIETEI	18
4.7. FACTORII CARE AR AFECTA VANDABILITATEA	18
5. EVALUAREA PROPRIETATII. ESTIMAREA VALORII DE PIATA	20
5.1. CEA MAI BUNA UTILIZARE	20
5.2. EVALUAREA PROPRIETATII. ABORDAREA PRIN PIATA	21

5.3.	EVALUAREA PROPRIETATII. ABORDAREA PRIN VENIT	
5.4.	EVALUAREA PROPRIETATII. ABORDAREA PRIN COST	
6.	ANALIZA REZULTATELOR SI CONCLUZIA ASUPRA VALORII.....	
6.1.	ANALIZA REZULTATELOR	
6.2.	CRITERIILE VALORII FINALE.....	
6.3.	OPINIA FINALA ASUPRA VALORII	
7.	ANEXE	25
8.	MENTIUNI FINALE	26
8.1.	DECLARATIE PRIVIND CONFORMITATEA EVALUARII (CERTIFICAREA)	26
8.2.	VALIDITATEA RAPORTULUI DE EVALUARE SI A OPINIILOR EXPRIMATE	26
8.3.	CONDITIILE LIMITATIVE	27





04 Septembrie 2019

In atentia:	Clientul: Oras Targu Neamt
	Destinatarul: Oras Targu Neamt

Stimate(i) Doamne/Domni,

Ref: Evaluarea proprietatii situate in orasul Targu Neamt, Bdul Stefan cel Mare, nr. 35 - U7, judetul Neamt

In legatura cu cererea primita din partea Dumneavoastra pentru evaluarea proprietatii situate in orasul Targu Neamt, avem placerea sa va prezentam concluziile raportului de evaluare:

Identificarea si competenta evaluatorului

Evaluatorul prezentei lucrari este SC AECA SRL – Cordun, societate comerciala cu capital privat reprezentata Dl. Casapu Ioan, Evaluator Autorizat, membru titular ANEVAR, calificat EPI si EBM.

Identificarea clientului si a oricaror alti utilizatori desemnati

Clientul: Oras Targu Neamt

Destinatarul: Oras Targu Neamt

Alti utilizatori desemnati: nu e cazul

Scopul evaluarii

Scopul acestui Raport de evaluare este stabilirea valorii de piata a imobilului in vederea concesiunii.

Identificarea activului supus evaluarii

Obiectul supus evaluarii este reprezentat de un cabinet medical cu suprafata utila de 16,73 mp si suprafata construita 19,00 mp.

Bunul imobil este amplasat in Policlinica orasului Targu Neamt, Bdul Stefan cel Mare, nr. 35 - U7 (etaj 1), judetul Neamt, identificat cu numarul cadastral 52708-C1-U7, in scris in Cartea Funciara individuala nr. 52708-C1-U7-UAT Targu Neamt.

Data evaluarii

Data evaluarii este 04.09.2019.

Inspectia

Proprietatea a fost inspectata in data de 14.08.2019 de catre dl Casapu Ioan impreuna cu dl Iovoaia Ciprian (reprezentant). Evaluatorul a inspectat proprietatea in totalitate, zona, imprejurimile si vecinatatile in care este amplasata.

Rezultatele evaluarii. Opinia evaluatorului

In urma aplicarii metodelor de evaluare prezentate in acest raport, au rezultat urmatoarele valori:

Valoarea de piata:	
6.818 €	32.229 lei

Valoarea redeventei anuale: 33,96 €/mp/an



Casapu Ioan

Evaluator Autorizat EPI, EBM

Membru ANEVAR

Note :


- 1) Valorile sunt nete fara TVA
- 2) Curs B.N.R. din data de 04.09.2019 – 4,7272 lei/euro



Argumentarea valorii

Argumentele care au stat la baza elaborarii acestei opinii precum si considerentele privind valoarea sunt:

- Cursul de schimb valutar luat in considerare este cel anuntat de BNR pentru data de 04.09.2019 respectiv 4,7272 LEI/EUR;
- Valoarea estimata in LEI si EUR este valabila atat timp cat conditiile in care s-a realizat evaluarea (starea proprietatii, a pietei imobiliare, nivelul cererii si ofertei, inflatia, evolutia cursului leu/EUR) nu se modifica semnificativ. Pe pietele imobiliare valorile pot evolua ascendent sau descendent o data cu trecerea timpului si variatia lor in raport cu cursul euro nu este neaparat liniara;
- valoarea a fost exprimata tinand seama exclusiv de ipotezele si aprecierile exprimate in prezentul raport, conforme cu standardele europene si internationale ale evaluatorilor;
- datele folosite in prezentul raport au fost obtinute de la client, evaluatorul neasumandu-si responsabilitatea pentru veridicitatea si acuratetea acestora;
- valoarea nu tine cont de responsabilitatile de mediu;
- evaluarea este o opinie asupra unei valori;
- Raportul a fost pregatit pe baza standardelor, recomandarilor si metodologiei de lucru recomandate de catre ANEVAR (Asociatia Nationala a Evaluatorilor Autorizati din Romania).



1. TERMENII DE REFERINTA AI EVALUARII

1.1. Identificarea si competenta evaluatorului

Evaluatorul prezentei lucrari este SC AECA SRL – Cordun, societate comerciala cu capital privat reprezentata de dl Casapu Ioan, Evaluator Autorizat, membru titular ANEVAR, calificat EPI si EBM.

AECA SRL – Cordun , este societate comerciala cu capital privat.

Date de identificare ale societatii:

CUI: 16006670

Data infiintarii:

Inregistrarea la Registrul Comertului sub nr. J/27/1862/2003

Membru asociat ANEVAR – conform certificat nr. 0201/2019

Cont bancar BCR SUCURSALA ROMAN

Tel./fax: 0233748354

Tel./mob: 0721366921

E-mail: ioan_casapu@yahoo.com

Activitatea de baza a firmei este de evaluare pentru societatile comerciale cu urmatoarele activitati:

- Evaluari societati comerciale pentru fuziune/divizare
- Evaluari proprietati imobiliare si bunuri mobile pentru vanzare
- Evaluari proprietati imobiliare pentru impozitare
- Raportari financiare
- Constituire de capital social
- Dobandire de credite bancare
- Lichidari societati comerciale

Specialistul firmei, atestat ca evaluator, are calitatea de mebru titular ANEVAR legitimatia 11232/2019.

Firma are certificat privind asigurarea colectiva de raspundere profesionala a evaluatorului conform Certificat nr. 0721694/10.01.2019.

Pentru a putea aborda activitati din domenii economice diferite, AECA are contracte de colaborare cu specialisti autorizati, cu studii universitare, profesori, evaluatori, etc.

Firma dispune de logistica necesara pentru desfasurarea acestor activitati: retea de calculatoare, conexiune internet, mijloace de transport, telefonie mobila.

Aria de desfasurare a activitatii cuprinde judetele: Neamt, Suceava, Bacau, Iasi, Vaslui.

Evaluatorul nu a avut și nu are nici un interes față de proprietatea evaluată și nici față de părțile implicate, iar onorariul nu a depins de mărimea valorii raportate, care ar favoriza clientul.

1.2. Identificarea clientului si a oricaror alti utilizatori desemnati

Clientul: Oras Targu Neamt

Destinatarul: Oras Targu Neamt

Alti utilizatori desemnati: nu e cazul

1.3. Scopul evaluarii

Scopul acestui Raport de evaluare este stabilirea valorii de piata a proprietatii imobiliare in vederea concesiunii.

1.4. Identificarea activului supus evaluării

Obiectul supus evaluării este reprezentat de un cabinet medical cu suprafața utilă de 10,3 mp și suprafața construită 19,00 mp.

Bunul imobil este amplasat în Policlinica orașului Târgu Neamț, Bdul Ștefan cel Mare U7 (etaj 1), județul Neamț, identificat cu numărul cadastral 52708-C1-U7, înscris în Funciara individuală nr. 52708-C1-U7-UAT Târgu Neamț.



1.5. Tipul valorii

Tipul valorii estimat în prezentul Raport de evaluare este estimarea valorii de piață în conformitate cu Standardele de Evaluare ANEVAR 2018, adoptate de Asociația Națională a Evaluatorilor Autorizați din România (ANEVAR) compuse din ediția 2013 a Standardelor Internaționale de Evaluare (IVS 2013) precum și alte standarde și ghiduri metodologice de evaluare elaborate de către ANEVAR.

Definiția valorii de piață: "suma estimată pentru care un activ sau o datorie ar putea fi schimbat(a) la data evaluării, între un cumpărător hotărât și un vânzător hotărât, într-o tranzacție nepartinitoare, după un marketing adecvat și în care părțile au acționat fiecare în cunoștința de cauză, prudent și fără constrângere."

Standardele ANEVAR aplicate în acest raport de evaluare sunt: SEV 100 - Cadrul general (IVS Cadrul General); SEV 101 - Termenii de referință ai evaluării; SEV 102 - Implementare; SEV 103 - Raportare; SEV 230 - Drepturi asupra proprietății imobiliare; GEV 630 - Evaluarea bunurilor imobile.

1.6. Drepturile evaluate

Drepturile evaluate sunt drepturi de proprietate depline asupra obiectului evaluării deținute de Orașul Târgu Neamț.

1.7. Data evaluării

Data evaluării este 04.09.2019.

1.8. Data redactării raportului de evaluare

Data redactării raportului de evaluare este 04.09.2019.


1.9. Documentarea necesară pentru elaborarea evaluării

Conform Standardelor de Evaluare ANEVAR 2018 în Documentarea pentru elaborarea evaluării "Evaluatorul trebuie să precizeze măsura în care a fost inspectată proprietatea imobiliară subiect și în care a fost efectuată orice investigație".

Prezentul Raport de evaluare a fost elaborat pe baza inspecției proprietății subiect, a documentelor primite de la client, a analizei de piață, a raționamentului Evaluatorului și a altor surse de informații menționate în cadrul raportului.

1.10. Inspectia

Proprietatea a fost inspectată în data de 14.08.2019 de către dl Casapu Ioan împreună cu dl Iovoaia Ciprian (reprezentant). Evaluatorul a inspectat proprietatea în totalitate, zona, împrejurimile și vecinătățile în care este amplasată.



1.11. Concluziile inspectiei

Inspectia a fost efectuata in data de 14.08.2019, cu aceasta ocazie Evaluatorul a constatat urmatoarele:

- 1 Imobilul se afla intr-o stare buna, prezinta finisaje de calitate medie;
- 2 Zona in care se afla amplasamentul este o zona rezidentiala si comerciala centrala, formata din blocuri de locuinte cu regim de inaltime P+4E la parterul carora se afla spatii comerciale, locuinte unifamiliale, constructii independente cu destinatia de spatii comerciale, unitati de invatamant, institutii de cult. In apropiere se afla Muzeul de Istorie si Etnografie, Casa Memoriala "Veronica Micle", etc.;
- 3 Zona dispune de toate utilitatile: energie electrica, apa, canalizare, gaz. Drumurile care delimiteaza zona sunt asfaltate.
- 4 Accesul se face din Bdul Stefan cel Mare.

1.12. Amploarea investigatiei

Proprietatea a fost inspectata vizual de dl Casapu Ioan. Evaluatorul nu a realizat o expertiza de detaliu asupra subiectului evaluarii si nu va putea fi facut raspunzator pentru existenta unor vicii ascunse (neaparente), care ar putea influenta in vreun sens valoarea.

1.13. Natura si sursa informatiilor pe care s-a bazat raportul de evaluare

Prezentul raport de evaluare a fost intocmit in baza urmatoarelor surse:

- Documentele puse la dispozitie de catre client;
- Informatii publice preluate de pe site-urile de oferte imobiliare (www.imobiliare.ro, www.imopedia.ro, www.olx.ro, www.imobiliare.net, www.multecase.ro, etc.);
- Informatii despre locatie cu ajutorul www.maps.google.com, google earth, <http://geoportal.ancpi.ro/geoportal/imobile/Harta.html>, programul TransDatRo4.01;
- Informatii preluate din baza de date a evaluatorului, de la vanzatori si cumparatori imobiliari de pe piata imobiliara specifica, informatii care au fost sintetizate in analiza pietei imobiliare;
- Informatii colectate la inspectie;
- Alte informatii necesare existente in bibliografia de specialitate.

1.14. Ipoteze si ipoteze speciale

- In elaborarea lucrarii au fost luati in considerare factorii care au influenta asupra valorii, nefiind omisa in mod deliberat nici o informatie. Dupa cunostinta evaluatorului toate aceste informatii sunt corecte;
- Nu se asuma nici o responsabilitate in legatura cu situatia juridica sau consideratii privind titlul de proprietate si se presupune ca titlul de proprietate este valabil si ca proprietatea poate fi tranzactionata;
- Proprietatea este evaluata ca fiind libera de orice sarcini. Informatiile furnizate sunt considerate autentice dar nu se da nici o garantie asupra preciziei lor. Documentatiile tehnice puse la dispozitie de catre client se presupun a fi corecte;
- Evaluarea este bazata pe informatiile din documentele furnizate de client considerate autentice precum si pe informatiile obtinute din inspectia la fata locului;
- Obiectivul evaluarii nu este verificarea autenticitatii documentelor de proprietate sau alte investigatii referitoare la proprietatea de evaluat, dar toate problemele legale cunoscute trebuie comentate in raportul de evaluare;


- Evaluatorul nu este responsabil pentru aspectele economice si fizice care pot influenta valoarea proprietatii la data evaluarii si care pot influenta valoarea proprietatii;
- Se presupune ca proprietatea imobiliara evaluata nu are alte aspecte ascunse decat cele mentionate in raportul de evaluare referitoare la teren sau structura cladirii;
- Evaluatorul nu realizeaza analiza geotehnica a terenului sau analiza tehnica a cladirii dar toate aspectele vizibile referitoare la acestea vor fi luate in considerare la evaluare;
- Evaluatorul nu este expert de mediu si nu poate realiza astfel de analize profesionale speciale ale proprietatii dar orice factor vizibil de contaminare si poluare va fi luat in considerare in raportul de evaluare;
- Se presupune ca toate licentele si autorizatiile pot fi reinoite pentru orice utilizare potentiala;
- Acest raport de evaluare este confidential in relatia beneficiar evaluator;
- Valorile estimate in prezentul raport se bazeaza pe conditiile actuale ale pietei, pe factorii anticipati ai cererii sau ofertei pe termen scurt si mediu, asa cum au fost prezentati in raport. Aceste previziuni se pot schimba in functie de evolutia economica viitoare;
- Evaluatorul obtine informatii, estimari si opinii necesare intocmirii raportului de evaluare, din surse pe care le considera a fi credibile pornind de la premisa ca acestea sunt adevarate si corecte;
- Raportul de evaluare isi pastreaza valabilitatea numai in situatia in care conditiile de piata, reprezentate de factorii economici, sociali si politici, raman nemodificate in raport cu cele existente la data intocmirii raportului de evaluare;
- Dimensiunile constructive au fost preluate din documentele puse la dispozitie de catre beneficiar. Aceste documente sunt anexate la prezentul raport de evaluare;
- Evaluatorul a prezentat in raport elemente descriptive si fotografii ale proprietatii, pentru a da o imagine cat mai completa asupra dimensiunilor si a starii acesteia si pentru a ajuta pe client in aprecierea corecta calitativ si cantitativ;
- Evaluatorul nu a realizat o expertiza de detaliu asupra proprietatii imobiliare, efectuand doar o inspectie vizuala si nu va putea fi facut raspunzator pentru existenta unor vicii ascunse (neaparente), care ar putea influenta in vreun sens valoarea;
- Orice valori estimate in raport se aplica intregii proprietati si orice divizare sau distribuire a valorii pe interese fractionate va invalida valoarea estimata, in afara cazului in care o astfel de distribuire a fost prevazuta in raport;
- Evaluatorul nu are nici un interes prezent sau de viitor privind proprietatea imobiliara evaluata. Prezentul raport a fost realizat pe baza informatiilor furnizate de client sau reprezentantii acestuia, precizia lor fiind responsabilitatea acestora.



1.15. Restrictii de utilizare, difuzare sau publicare

Acest raport de evaluare este confidential, destinat numai scopului precizat si numai pentru uzul Clientului si al Destinatariului (daca exista). Nu se accepta nici o responsabilitate daca este transmis unei alte persoane, fie pentru scopul declarat, fie pentru alt scop, in nici o circumstanta.

Acest raport nu va putea fi inclus, in intregime sau partial, in documente, circulare sau declaratii, nici publicat sau mentionat in alt fel, fara aprobarea scrisa si prealabila a Evaluatorului. Consimtamantul scris al Evaluatorului trebuie obtinut inainte ca oricare parte a raportului de evaluare sa poata fi utilizata, in orice scop, de catre orice persoana, modificat sau transmis unei terte parti, inclusiv altor categorii de public, prin prospecte, memorii, publicitate, relatii publice, informatii, vanzare sau alte mijloace.



Raportul de evaluare nu este destinat asiguratorului proprietatii evaluate, iar valoarea prezentata in raportul de evaluare nu are legatura cu valoarea de asigurare.

Nu se asuma responsabilitatea fata de nici o alta persoana in afara Clientului si Destinatarului evaluarii si nu se accepta responsabilitatea pentru nici un fel de pagube suferite de orice persoana, pagube rezultate in urma deciziilor sau actiunilor intreprinse pe baza acestui raport.

1.16. Declararea conformitatii evaluarii cu standardele de evaluare ANEVAR

Prezentul Raport de evaluare este elaborat in conformitate cu Standardele de Evaluare ANEVAR 2018 adoptate de ANEVAR si nu au intervenit devieri de la acestea.

2. DESCRIEREA RAPORTULUI

Baza evaluării realizate în prezentul raport este valoarea de piață așa cum a fost determinată anterior.

Pentru determinarea acestei valori au fost aplicate: abordarea prin piață, abordarea prin cost.

Prin aplicarea acestor metode s-au obținut o serie de valori, care au fost interpretate de către Evaluator și prin analiza lor s-a format opinia Evaluatorului privind valoarea de piață.



2.1. Etapele parcurse

- i. documentarea, pe baza documentelor și informațiilor furnizate de către Client;
- ii. inspecția amplasamentului și a zonei;
- iii. stabilirea limitelor și ipotezelor care au stat la baza elaborării raportului;
- iv. selectarea tipului de valoare estimată în prezentul raport;
- v. analiza tuturor informațiilor culese, interpretarea rezultatelor din punct de vedere al evaluării;
- vi. aplicarea metodelor de evaluare considerate adecvate pentru determinarea valorii proprietății;
- vii. procedura de evaluare este conformă cu standardele, recomandările și metodologia de lucru recomandate de către ANEVAR.

2.2. Cea mai bună utilizare

Unul din principiile evaluării proprietăților imobiliare îl constituie principiul celei mai bune utilizări, care "îi maximizează productivitatea și care este posibilă, permisă legal și fezabilă financiar."


Valoarea de piață a unui activ va reflecta cea mai bună utilizare a acestuia. Cea mai bună utilizare poate fi continuarea utilizării existente a activului sau o utilizare alternativă. Aceasta este determinată de utilizarea pe care un participant pe piață ar intenționa să o dea unui activ, atunci când stabilește prețul pe care ar fi dispus să îl ofere.

Determinarea celei mai bune utilizări presupune luarea în considerare a următoarelor:

- i. să se stabilească dacă o utilizare este posibilă, prin prisma a ceea ce ar fi considerat rezonabil de către participanții pe piață,
- ii. să reflecte cerința de a fi permisă legal, fiind necesar să se ia în considerare orice restricții în utilizarea activului, de exemplu, specificatiile din planul urbanistic,
- iii. cerința ca utilizarea să fie fezabilă financiar, având în vedere dacă o utilizare alternativă, care este posibilă fizic și permisă legal, va genera profit suficient pentru un participant tipic pe piață, după ce au fost luate în calcul costurile conversiei la acea utilizare, peste profitul generat de utilizarea existentă.

2.3. Abordarea prin piață. Metoda comparațiilor de piață

Abordarea prin piață oferă o indicație asupra valorii prin compararea activului subiect cu active identice sau similare, ale căror prețuri se cunosc.



Abordarea prin piata este cunoscuta si sub denumirea de comparatia directa sau comparatia vanzarilor. Este aplicabila tuturor tipurilor de proprietati imobiliare, atunci cand exista suficiente informatii credibile privind tranzactii si/sau oferte recente credibile. Estimarea valorii de piata se face prin analiza pietei pentru a gasi proprietati similare si compararea acestor proprietati cu subiectul evaluarii.

Prin informatii recente, in contextul abordarii prin piata, se inteleg acele informatii referitoare la preturi de tranzactionare care nu sunt afectate de modificarile intervenite in evolutia pietei specifice sau la oferte care mai sunt valabile la data evaluarii.

Aplicarea acestei metode a fost facilitata de informatiile furnizate de agentii imobiliare, site-uri web specializate si publicatii locale, care prezinta informatii privind oferte de proprietati imobiliare comparabile.

2.4. Abordarea prin venit

Abordarea prin venit ofera o indicatie asupra valorii prin convertirea fluxurilor de numerar viitoare intr-o singura valoare a capitalului.

Aceasta abordare ia in considerare venitul pe care un activ il va genera pe durata lui de viata utila si indica valoarea printr-un proces de capitalizare. Capitalizarea implica transformarea venitului intr-o valoare a capitalului prin aplicarea unei rate corespunzatoare de actualizare. Fluxul de venit poate sa derive dintr-un contract/din contracte sau sa nu fie de natura contractuala, de exemplu, profitul anticipat si generat fie din utilizarea, fie din detinerea activului.

Metodele inscrite in abordarea prin venit sunt:

- capitalizarea venitului, in care unui venit reprezentativ al unei singure perioade i se aplica o rata cu toate riscurile incluse sau rata de capitalizare totala,
- fluxul de numerar actualizat, in care unei serii de fluxuri de numerar din perioadele viitoare i se aplica o rata de actualizare pentru a le actualiza la valoarea lor prezenta,
- diferite modele de evaluare a optiunilor.

In cazul unei investitii imobiliare, acel venit ar putea fi sub forma de chirie; in cazul unei cladiri ocupate de proprietar, ar putea fi o chirie asumata (sau chirie evitata), determinata pe baza costului care ar fi suportat de proprietar pentru a inchiria un spatiu echivalent. In cazul in care o cladire este specializata numai pentru un anumit tip de activitate comerciala, venitul este deseori reprezentat de fluxul de numerar efectiv sau cel potential, provenit din activitatea comerciala, care ar reveni proprietarului acelei cladiri. Utilizarea potentialului comercial al proprietatii imobiliare, pentru a indica valoarea acesteia, este cunoscuta sub denumirea uzuala de „metoda profiturilor”.

Fluxul de venit identificat este utilizat apoi pentru a indica valoarea printr-un proces de capitalizare. Un flux de venit, care este probabil sa ramana constant, poate fi capitalizat prin aplicarea unui singur multiplicator, deseori cunoscut sub denumirea de rata de capitalizare. Acesta reprezinta castigul sau „randamentul” pe care un investitor l-ar astepta sau castigul teoretic pe care un proprietar ocupant l-ar astepta sa reflecte valoarea banilor in timp, precum si riscurile si recompensele proprietarului. Aceasta metoda, cunoscuta sub denumirea uzuala de metoda randamentului cu toate riscurile incluse (engl. *all risks yield method*), este rapida si simpla, dar utilizarea ei nu poate fi credibila in situatia ca, in perioadele viitoare, venitul se asteapta sa se modifice intr-o masura mai mare decat se asteapta pe piata sau in cazul in care este necesara o analiza mai sofisticata a riscului.

In astfel de cazuri, se pot utiliza diferite modele ale fluxului de numerar actualizat. Acestea difera in mod semnificativ, dar au drept caracteristica de baza faptul ca venitul net, dintr-o



perioada viitoare definită, se aduce la valoarea actualizată prin utilizarea unei rate de actualizare. Suma valorilor actualizate, din perioadele individualizate, reprezintă valoarea actualizată a capitalului. Ca și în cazul metodei randamentului cu toate riscurile incluse, rata de actualizare aferentă unui model al fluxului de numerar actualizat se va baza pe valoarea banilor în prezent precum și pe riscurile și recompensele proprietarului, atașate fluxului de numerar în prezent.

Randamentul sau rata de actualizare comentate mai sus vor fi determinate de obiectivul evaluării. Dacă obiectivul este de a stabili valoarea pentru un anumit proprietar sau pentru un proprietar potențial, în baza criteriilor de investiții proprii ale acestora, rata utilizată poate reflecta rata rentabilității cerută de acestia sau costul mediu ponderat al capitalului. Dacă scopul este estimarea *valorii de piață*, rata va proveni din examinarea rentabilităților implicite din prețul plătit pentru drepturile asupra *proprietății imobiliare* tranzacționate pe piață, între participanții pe piață.

Rata de actualizare adecvată ar trebui să fie determinată în urma analizei ratelor implicite în tranzacțiile de piață. Când acest lucru nu este posibil, se poate construi o rată de actualizare adecvată plecând de la o „rată fără risc” a rentabilității, corectată pentru riscurile și oportunitățile adiționale specifice dreptului particular asupra *proprietății imobiliare*.

Randamentul adecvat sau rata de actualizare adecvată vor depinde și de faptul dacă datele de intrare utilizate pentru venit sau pentru fluxurile de numerar utilizate se exprimă în niveluri curente (termeni reali) sau dacă previziunile au fost făcute cu includerea inflației sau deflației viitoare așteptate.

2.5. Abordarea prin cost

Această abordare este deosebit de utilă în evaluarea unor construcții noi sau aproape noi și pentru acele proprietăți ce nu se vând frecvent pe piață. Rezultatele pot fi folosite pentru comparații cu rezultatele altor abordări ce se pot aplica.

Abordarea prin cost, cunoscută și sub denumirea de metoda antreprenorului, este o metodă de evaluare acceptată pe plan internațional și prin care se stabilește valoarea unei proprietăți pe baza costului de achiziționare al terenului și de construire a unei noi unități, cu aceeași utilitate (sau adaptare a unei proprietăți vechi la aceeași utilizare, fără costuri legate de timpul de construcție/adaptare).

În cazul unei proprietăți vechi, pentru estimarea unui pret care reflectă aproximativ valoarea de piață, se scad unele alocări (repartizări) pentru diferitele forme de depreciere cumulată (depreciere fizică, depreciere funcțională sau tehnologică și depreciere economică sau externă), pentru a estima un pret care reflectă aproximativ valoarea de piață.


Costul de înlocuire se referă la suma de bani pe care o persoană se așteaptă să o plătească pentru o proprietate cu aceeași vechime, mărime și finisaje. În general, se încearcă să se stabilească prețul unui exemplar alternativ sau unei reproduceri/copii cât mai apropiată de original în ceea ce privește material de construcție, arhitectura, finisaje, instalațiile proprietății subiect.

Abordarea prin costuri presupune determinarea Costului de Reproducere (CR) sau Costului de Înlocuire Brut (CIB) și apoi scăderea din acesta, pe rând a depreciierilor: fizică, funcțională și economică. Se obține astfel Costul de Înlocuire Net (CIN).

Metoda costului poate fi reprezentată după cum urmează:

Cost de înlocuire brut – Depreciere totală = Valoare/CIN (costul de înlocuire net)

Abordarea prin cost reprezintă costul curent al unei proprietăți (ca și cum ar fi nouă), minus deprecierea din orice cauze: fizice, funcționale, economice. Evaluatorul identifică proprietatea care trebuie evaluată (în cauză), estimează costul curent de înlocuire/reproducție de nou și scade deprecierea totală, care face ca proprietatea să fie mai puțin atrăgătoare față de situația când ar fi fost nouă.



Abordarea prin cost este cel mai des folosită la evaluarea bunurilor relativ noi sau bunurilor specializate.

Costul de înlocuire brut reprezintă costul curent al unei proprietăți noi, asemănătoare, care are cea mai apropiată utilitate echivalentă cu cea a proprietății evaluate, în timp ce costul de reproducție reprezintă costul curent de construcție a unei copii identice a proprietății evaluate, utilizând aceleași sau aproape aceleași materiale. În abordarea prin cost, evaluatorul compară proprietatea în cauză cu una care ar putea să o înlocuiască.

Deprecieri

Deprecierea reprezintă pierderea de valoare din mai multe motive, incluzând factori de natură fizică, funcțională, de exploatare și depreciere economică.

Deprecierea poate fi recuperabilă sau nerecuperabilă. Forme de depreciere considerate pentru calculul CIN sunt:

1. Uzura (deprecierea) fizică
2. Depreciere funcțională
3. Depreciere economică

Deprecierea fizică

Reprezintă pierderea de valoare sau de utilitate a unui activ cauzată de utilizare, trecerea normală a timpului sau de deteriorări, expunere la diverși agenți atmosferici, etc.

Deprecierea funcțională

Reprezintă pierderea în valoare sau de utilitate a unei proprietăți, cauzată de ineficiențe sau neadekvări în însăși calitatea proprietății când aceasta este comparată cu o proprietate înlocuitoare mai eficientă și/sau mai puțin costisitoare, pe care tehnologia modernă a dezvoltat-o.

Deprecierea externă

Reprezintă pierderea în valoare sau de utilitate a unei proprietăți cauzată de factori externi proprietății (cum ar fi preturi majorate la materii prime, manopera ori utilități fără o creștere în prețul produsului), scăderea cererii pentru un produs, ascuțirea concurenței, reglementări restrictive guvernamentale, inflație, etc.

3. PREZENTAREA DATELOR DESPRE PROPRIETATE



3.1. Descrierea juridică

Bunul imobil evaluat prin prezentul raport de evaluare se afla în proprietatea Orașului Târgu Neamț. Așa cum rezulta din identificarea documentelor prezentate, dreptul de proprietate este deplin.

- Relevu etaj 1 – U7 (numar cadastral 52708-C1-U7), executant SC Topoprest SRL (09.09.2013), înregistrat la OCPI Neamț la data de 23.09.2013.

3.2. Identificarea eventualelor bunuri mobile evaluate

În prezentul raport se evaluează tot ceea ce ține de construcție, amintim ca piesele de mobilier și alte bunuri mobile care reantregesc în prezent proprietatea evaluată, nu sunt luate în considerare de evaluator și nu fac obiectul prezentului raport de evaluare.

3.3. Date despre zona, oraș, vecinătăți și amplasare

Târgu Neamț este al treilea oraș ca mărime din județul Neamț. Localitatea este renumită pentru Cetatea Neamțului, ridicată de Petru I Mușat, pentru casa unde a crescut poeta Veronica Micle și de asemenea, prin satul (astăzi cartierul) Humulești, leagănul copilăriei povestitorului Ion Creangă. De asemenea, orașul este centrul unui areal din nordul județului Neamț în care se găsesc aproximativ 20 de mănăstiri ortodoxe, unele de o importantă valoare artistică și culturală, de exemplu Văratec, Agapia sau Secu.

Localizare și așezare geografică

Orașul Târgu Neamț este așezat în partea central-estică a României. Orașul este situat la o altitudine medie de 365 m, pe terasa râului Ozana, un afluent al Moldovei, care se varsă în râul Siret. Prin așezarea sa, orașul se află, de asemenea, la intrarea în Depresiunea Neamțului, la poalele Culmii Plesu, Vârful Vânători (624 m). Principale forme de relief sunt Depresiunea Neamțului (Ozana - Topolita) și dealurile și culmile ce țin de Subcarpații Moldovei: Culmea Plesu (culme submontană) la nord, dealurile Movilelor, Humulești și Ocea la sud, și dealul Boiștea care închide valea Ozanei la est. Culmea Plesului, cu o lungime de 24 km, situată la nord, are înălțimea maximă de 913 m. Înspre orașul Târgu Neamț, se află vârful Vânători care are altitudinea de 623 m, ce se ridică cu aproape 250 m deasupra albiei râului Ozana, printr-o pantă stâncoasă.

Înspre sud dealurile au aspect de coline datorită înălțimilor lor nu foarte mari: Dealul Movilelor (440 m), dealul Humulești (410 m), dealul Ocea (400 m). Dealul Boiștea este situat pe latura estică a orașului Târgu Neamț, pe cealaltă parte a râului Ozana, la ieșirea din depresiunea subcarpatică. Are altitudinea maximă de 582 m și străjuiește întreaga vale, mai ales că versantul nordic este mai abrupt. La baza sa se găsește satul Blebea, o mică suburbie a orașului.

Suprafața: 4301 ha

Intravilan: 1349 ha


Extravilan: 2951,5 ha

Populație: Conform recensământului efectuat în 2011, populația orașului Târgu Neamț se ridică la 18.695 de locuitori, în scădere față de recensământul anterior din 2002, când se înregistraseră 20.496 de locuitori.

Gospodării: 2273

Numele localităților aflate în administrație:

Blebea, Humulești, Humuleștii Noi



Economie

Deși în perioada comunistă, industria era bine reprezentată prin întreprinderi ca *VOLVATIR S.A. Unirea*, *Arta Decorativă*, *Fabrica de cauciuc* sau *Fabrica de mobilă Târgu Neamț*, astăzi turismul este principala activitate și sursă de venituri pentru oraș. Vechile fabrici au fost închise sau privatizate, iar multe dintre ele s-au reprofilat. Singurele industrii importante rămase sunt cea a prelucrării lemnului (ex: Euroforest - care din păcate a falimentat și aceasta), cea textilă (ex: Euroconf, Sofiaman, Cetatea S.A.) sau cea a prelucrării metalelor (ex: Cuiul, Arco Trust).

Activități specifice zonei:

Turism cultural și religios
Servicii și alimentație publică
Industrializarea laptelui și creșterea animalelor

Activități economice principale:

Servicii și alimentație publică
Turism
Agricultură
Creșterea animalelor
Industria ușoară
Prelucrarea lemnului

Facilități oferite investitorilor:

Infrastructură locală modernizată
Parteneriat public privat pentru dezvoltarea economică a orașului Târgu Neamț

3.4. Informații despre amplasament

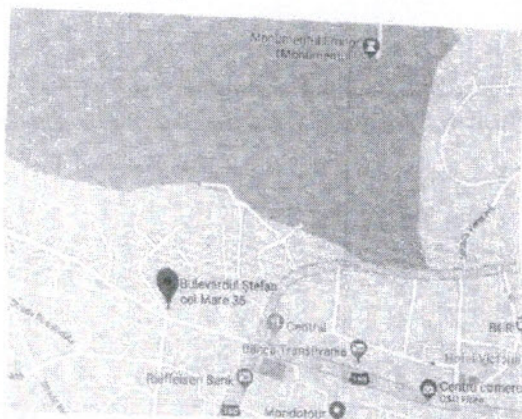
Imobilul este amplasat în Policlinica orașului Târgu Neamț, Bdul Stefan cel Mare, nr. 35 - U7 (etaj 1), județul Neamț.

Zona în care este amplasat bunul imobil este o zonă rezidențială și comercială centrală, formată din blocuri de locuințe cu regim de înălțime P+4E la parterul cărora se află spații comerciale, locuințe unifamiliale, construcții independente cu destinația de spații comerciale, unități de învățământ, instituții de cult. În apropiere se află Muzeul de Istorie și Etnografie, Casa Memorială "Veronica Micle", etc.

Zona de amplasare este delimitată de următoarele artere importante de circulație: Bdul Stefan cel Mare, DN 15C, strada Sfântul Lazar.

Accesul: din Bdul Stefan cel Mare.

3.5. Harta locației



3.6. Descrierea proprietatii

Structura constructiva: beton armat, compartimentari interioare/exterioare din plansee din beton armat, acoperis tip sarpanita cu invelitoare din tabla, reabilitat tehnic.

An PIF: 1985

Regim de inaltime: P+2E

Utilitati: apa, canalizare, curent electric, gaz.


Descrierea imobilului:

- structura functionala: una incapere;
- suprafata utila: 16,73 mp
- suprafata construita: 19,00 mp;
- finisaje interioare: tencuieli si zugraveli cu vopsea lavabila/faianta, pardoselile placate cu gresie;
- tamplaria : din PVC cu geam termopan;
- incalzirea se face prin intermediul unei centrale termice conectata la retea urbana de gaz;
- instalatiile sunt din polipropilena iar obiectele sanitare din ceramica;
- stare tehnica: buna.

3.7. Istoric, incluzand vanzarile anterioare si ofertele sau cotationile curente

Se gasesc oferte anexate la prezentul raport de evaluare.





4. ANALIZA PIETEI IMOBILIARE

4.1. Definirea pietei imobiliare specifice

Piata imobiliara specifica a proprietatii subiect este reprezentata de piata proprietatilor imobiliare formate din piata spatiilor medicale din orasul Targu Neamt si judetele limitrofe.

4.2. Gradul de construire a zonei

Apreciem gradul de construire al zonei la $> 90\%$.

4.3. Evolutia valorilor imobiliare

La data evaluarii evaluatorul nu a identificat imobile identice in zona de amplasare a subiectului, aria de cautare fiind extinsa la nivelul judetelor limitrofe. Oferta este excedentara fata de cerere ca urmare a situatiei economice din zona, a nivelului salarizarii si a conditiilor exigente de creditare ale bancilor.

4.4. Oferta

Oferta specifica consta in spatii comerciale/cabinete medicale amplasate la parterul unor blocuri de locuinte construite inainte de anul 1989, cladiri independente cu destinatia de spatii medicale, cu suprafata utila cuprinsa intre 15 mp si 250 mp.

Conform analizei de piata facuta de catre Evaluator au fost identificate oferte de proprietati relativ similare oferite spre vanzare al caror pret de oferta se situeaza in intervalul 450 – 750 eur/mp util. Ofertele de vanzare variaza in functie de suprafata utila, etaj, localizare (in plan secundar sau la bulevard), gradul de finisaj si compartimentare.

In ceea ce priveste ofertele de inchiriere Evaluatorul a identificat mai putine proprietati oferite in zona de referinta. S-a constatat ca nivelul chiriei lunare pentru spatiile medicale/comerciale se situeaza in intervalul 5 – 8 eur/mp util, in functie de zona de amplasare, suprafata, finisaje. De asemenea s-a constatat ca nu toate spatiile oferite spre inchiriere sunt complet utilizate si mobilate.

4.5. Cererea

Cererea este reprezentata de persoane fizice (medici) care sunt in cautarea de spatii medicale situate in zona centrala a orasului.

4.6. Echilibrul pietei

Analiza pietei la data evaluarii releva un dezechilibru in favoarea cererii, datorita faptului ca cererea este mai restransa fata de oferta. Aceasta situatie s-a mentinut pe fondul lipsei creditarii si a situatiei economice din prezent in Romania.

4.7. Factorii care ar afecta vandabilitatea

Factori pozitivi

1. Localizare foarte buna, in zona centrala a orasului;
2. Amplasarea intr-o zona in vecinatatea careia se afla numeroase blocuri de locuinte, proprietati comerciale, institutii de invatamant si publice.


Factori negativi

1. Conjunctura economica generala care afecteaza intreaga piata imobiliara din Romania

Concluzie

La data evaluarii s-a estimat un trend negativ, oferta fiind mai mare decat cererea din toate tipurile de proprietati datorita conditiilor exigente de creditare la nivel bancar si a lipsei materiei de cumparare la nivelul cumparatorilor.





5. EVALUAREA PROPRIETATII. ESTIMAREA VALORII DE PIATA

5.1. Cea mai buna utilizare

Pentru stabilirea celei mai bune utilizari, vom tine cont de caracteristicile zonei de amplasare a proprietatii si de caracteristicile pietei imobiliare descrisa anterior.

Cea mai bună utilizare trebuie analizata astfel:

- cea mai buna utilizare a terenului liber - considerat ca fiind neocupat;
- cea mai bună utilizare a terenului construit - a proprietatii considerata construita;

Cea mai buna utilizare a terenului considerat ca fiind neocupat presupune ca terenul este liber sau poate fi eliberat prin demolarea constructiilor.

Exista posibilitatea ca un teren liber sa fie folosit pentru vanzare sau pentru inchiriere.

Uneori, cea mai buna utilizare poate fi ca terenul sa ramana liber pana când piata va fi pregatita ca dezvoltare imobiliara. Daca se prognozeaza o schimbare in viitor, cea mai buna utilizare actuala este considerata ca o utilizare intermediara.

Există două metode pentru determinarea celei mai bune utilizări a terenului liber:

- a) estimarea valorii separate a terenului;
- b) identificarea tranzacțiilor comparabile cu terenuri libere.

Aceasta abordare presupune ca proprietarul a gasit un cumparator care solicita teren liber sau care poate fi eliberat prin demolarea constructiei existente.

Din analiza celor patru criterii de stabilire a celei mai bune utilizări, pentru terenul liber am constatat că **această ipoteză nu este posibilă fizic**, deoarece demolarea, în afara faptului că nu este rezonabilă în condițiile unei astfel de proprietăți, ar putea afecta blocurile din apropiere. În plus, proprietatea evaluată face parte dintr-o clădire cu regim de înaltă P+2E (Policlinica Targu Neamt), având în comun terenul în cota indiviză, planșeele, pereții despărțitori, scara de acces precum și toate instalațiile de apă, canalizare, electrice, gaz, s.a. Presupunând totuși că operațiunea de demolare ar fi posibilă fizic, aceasta este imposibilă din punct de vedere legal. Din acest motiv, se elimină automat testarea celorlalte criterii de stabilire a celei mai bune utilizări pentru terenul liber, fezabilitatea financiară cât și productivitatea maximă.

În eventualitatea în care ar fi existat posibilitatea eliberării terenului de construcțiile existente, prin demolare, am analiza cea mai buna utilizare a terenului liber construit, prin aceasta metodă stabilind valoarea reziduală a terenului liber.

Astfel, am analiza utilizările care îndeplinesc criteriile de permise legal și posibile fizic, pentru a determina dacă ele ar produce un venit care să acopere cheltuielile de exploatare, obligațiile financiare și amortizarea capitalului.

Dintre utilizările care sunt fezabile financiar, cea mai buna utilizare ar fi cea care conduce la cea mai mare valoare reziduală a terenului.

Cea mai buna utilizare a proprietatii considerata construita

Cea mai buna utilizare a terenului construit este legata de utilizarea ce ar trebui atribuita unei proprietati imobiliare, prin constructiile ce ii apartin.

Utilizarea ce maximizeaza valoarea unei proprietati in functie de rata de fructificare pe termen lung si riscul asociat, este cea mai buna utilizare a terenului construit.

Pe baza amplasamentului si analizand caracteristicile proprietatii subiect Evaluatorul apreciaza ca **utilizarea actuala** reprezinta Cea Mai Buna Utilizare.

Evaluarea se face in ipoteza celei mai bune utilizari respectiv utilizarea prezenta.



5.2. Evaluarea proprietatii. Abordarea prin piata

Pentru evaluarea proprietatii subiect s-au folosit comparabilele din Anexe.

Pe baza celor 3 comparabile prezentate s-a estimat valoarea de piata a proprietatii la

de:

Valoare Abordare prin piata	
7.147 €	33.786 lei

* nu include T.V.A.

Modul de calcul este prezentat pe larg in Anexa 1.

5.3. Evaluarea proprietatii. Abordarea prin venit

S-a evaluat prin abordarea prin venit cabinetul medical cu suprafata utila de 16,73 mp.

Conform celor de mai sus pentru proprietatea evaluata, s-a estimat nivelul chiriei obtenabile de 6 euro/mp.

Gradul de neocupare a fost estimat la 0% pe baza informatiilor de la proprietati similare.

Cheltuielile pentru proprietate au fost estimate de catre Evaluator astfel:

Cheltuieli cu impozitul pe proprietate 107 euro/ an;

Cheltuieli cu asigurarea 18 euro/an;

Cheltuieli cu managementul proprietatii 250 euro/an;

Calculul ratei de capitalizare s-a facut in cel mai corect mod pornind de la informatiile concrete furnizate de piata imobiliara privind tranzactiile incheiate pentru proprietati similare. Nivelul ratei de capitalizare pentru proprietatea subiect a fost estimat la 11,20%.

Valoarea de piata estimata prin abordarea prin venit este de:

Valoare Abordare prin venit	
6.818 €	32.229 lei

* Valoarea nu include TVA

Modul de calcul este prezentat pe larg in Anexa 2.

5.4. Evaluarea proprietatii. Abordarea prin cost

Costul de inlocuire brut (CIB)

In cazul constructiei, s-a aplicat metoda costurilor segregate pe baza:

* COSTUL DE INLOCUIRE BRUT A FOST PRELUAT DIN Fisa nr. 1, Pagina 11, Editia Septembrie 2015 DIN CATALOGUL "INDREPTAR TEHNIC PENTRU EVALUAREA IMEDIATA, LA PRETUL ZILEI, A COSTURILOR ELEMENTELOR SI CONSTRUCTIILOR DE LOCUINTE PROCENTUAL SI VALORIC, AUTORI SORIN TURCUS SI AUREL CRISTIAN, EDITURA MATRIXROM BUCURESTI"



** Uzura fizica estimata cf. Ghid Cuprinzand Coeficientii de Uzura Fizica Normala a Mijloacelor Fixe din Grupa I „Constructii” Indicativ P135-99, PAGINA 177, ANEXA NR 13

Costul de inlocuire brut (CIB) a fost estimat la valoarea de:

Costul de inlocuire brut (CIB) a fost estimat la valoarea de:	
12.323 €	58.255 lei

Detaliile sunt prezentate in anexe.

Deprecieri

Deprecierea reprezinta pierderea de valoare din mai multe motive, incluzând factori de natura fizica, functionala, de exploatare si depreciere economica.

Deprecierea fizica

Pentru proprietatea evaluata deprecierea fizica normala estimata este de 35,00% calculata conform Anexelor din GEV500.

Deprecierea functionala

In cazul proprietatii evaluate nu s-a estimat depreciere functionala.

Deprecierea externa

In cazul proprietatii evaluate nu s-a estimat depreciere externa.

Costul de inlocuire net (CIN) a fost estimat la valoarea de:

Costul de inlocuire net (CIN) a fost estimat la valoarea de:	
8.010 €	37.866 lei

** nu include T.V.A. Detaliile sunt prezentate in Anexe*

Avand in vedere toate cele prezentate anterior valoarea de piata estimata prin abordarea prin cost este de:

Valoare Abordare prin cost
8.010 €

** Valoarea nu include TVA*

6. ANALIZA REZULTATELOR SI CONCLUZIA ASUPRA VALORII



6.1. Analiza rezultatelor

In urma aplicarii metodelor de evaluare prezentate anterior, au rezultat urmatoarele valori:

Nr. cad.	Descriere	Abordarea prin piata		Abordarea prin venit		Abordarea prin cost	
		euro	lei	euro	lei	euro	lei
52708-C1-U7	Spatiu medical U7	7.147	33.786	6.818	32.229	8.010	37.866
SP MED U7	Su=16.73 mp						
-	-	7.147	33.786	6.818	32.229	8.010	37.866

6.2. Criteriile valorii finale

Criteriile pentru formularea si estimarea opiniei finale, fundamentata, clara si semnificativa, asupra valorii sunt: adecvarea, precizia si cantitatea de informatii.

Adecvarea

Conform acestui criteriu, se analizeaza cat de pertinenta este fiecare metoda in concordanta cu scopul si utilizarea evaluarii. Adecvarea unei metode, de regula, se refera direct la tipul proprietatii evaluate si la viabilitatea pietei specifice.

Desi estimarea finala a valorii este bazata pe metodele care sunt cele mai aplicabile, opinia finala nu este in mod necesar identica cu valoarea obtinuta prin metoda cea mai aplicabila.

Precizia

Conform acestui criteriu, precizia unei evaluari este masurata de increderea in corectitudinea datelor, de calculele efectuate si de ajustarile aduse preturilor de vanzare a proprietatilor comparabile. Numarul de proprietati comparabile, numarul de ajustari si ajustarile absolute si nete, reflecta precizia relativa a unei anumite aplicatii a metodei. De regula, ajustarea totala neta este un indicator mai nesigur pentru precizie si nu se poate conta pe faptul ca impreciziile in ajustarile pozitive si negative se compenseaza.

Cantitatea informatiilor

Conform acestui criteriu, adecvarea si precizia influenteaza calitatea si relevanta indicatiei valorii, determinate printr-o comparatie sau printr-o metoda. Ambele criterii trebuie studiate in raport cu cantitatea informatiilor evidentiate de o anumita tranzactie comparabila sau de o anumita metoda. Chiar si datele care indeplinesc criteriile de adecvare si precizie pot fi contestate daca nu se fundamenteaza pe suficiente informatii. In termeni statistici, intervalul de incredere in care va fi valoarea reala, va fi ingustat de informatiile suplimentare disponibile.

6.3. Opinia finala asupra valorii

Avand in vedere rezultatele obtinute prin aplicarea metodelor de evaluare, relevanta acestora si informatiile de piata care au stat la baza aplicarii lor, a scopului evaluarii precum si analizei celei mai bune utilizari, evaluatorul opineaza pentru valoarea de piata obtinuta prin abordarea prin venit respectiv valoarea de:



Valoarea de piata:	
6.818 €	32.229 lei

Valoarea redeventei anuale: 33,96 €/mp/an

Casapu Ioan
Evaluator Autorizat EPI, EBM
Membru ANEVAR

- Note :*
- 1) Valorile sunt nete fara TVA
 - 2) Curs B.N.R. din data de 04.09.2019 – 4,7272 lei/euro



191,25 lei

7. ANEXE



Anexa 1:	Abordarea prin piata
Anexa 2:	Abordarea prin venit. Capitalizarea directa
Anexa 3:	Abordarea prin cost. Evaluarea cladirii
Anexa 4:	Analiza rezultatelor si concluzia asupra valorii
Anexa 5:	Analiza rezultatelor si concluzia asupra valorii. Valoarea redeventei



8. MENTIUNI FINALE

8.1. Declaratie privind conformitatea evaluarii (certificarea)

Prin prezenta, in limita cunostintelor si informatiilor detinute, subsemnatul Casapu Ioan certifica urmatoarele:

- i. Evaluarea a fost facuta in concordanta cu Standardele de Evaluare ANEVAR;
- ii. Expunerile faptelor din acest raport de evaluare sunt corecte si reflecta cele mai pertinente cunostinte ale evaluatorului;
- iii. Analizele, opiniile si concluziile raportate se limiteaza doar la ipotezele si ipotezele speciale prezentate in raport si reprezinta analizele, opiniile si concluziile mele profesionale si impartiale;
- iv. Nu am nici un interes prezent sau viitor in proprietatea imobiliara care constituie obiectul acestui raport si nici un interes legat de partile implicate;
- v. Nu am nici o partinire legata de proprietatea care este obiectul acestui raport sau legata de partile implicate in aceasta evaluare;
- vi. Angajarea mea in aceasta evaluare si onorariul pentru aceasta lucrare nu depind de raportarea unor rezultate predeterminate, de marimea valorii estimate sau de o concluzie favorabila clientului;
- vii. Analizele, opiniile si concluziile mele, precum si acest raport au fost efectuate in conformitate cu prevederile din Codul de etica al profesiei de evaluator autorizat si Standardele de evaluare ANEVAR;
- viii. Detin cunostintele si experienta adecvate de calificare profesionala necesara pentru efectuarea, in mod competent, a acestei lucrari;
- ix. Evaluatorul are experienta in ceea ce priveste localizarea si categoria de proprietate care este evaluata;
- x. Nici o persoana, cu exceptia celor specificate in raport, nu a acordat asistenta profesionala semnificativa in elaborarea lucrarii;
- xi. La data elaborarii acestui raport, evaluatorul care semneaza este Membru Titular al "Asociatiei Nationale a Evaluatorilor Autorizati din Romania", are incheiata asigurarea profesionala, indeplineste cerintele programului de pregatire profesionala continua al ANEVAR si are competenta necesara intocmirii acestui raport de evaluare;

8.2. Validitatea raportului de evaluare si a opiniilor exprimate

Prezentul raport de evaluare este valid numai in conditiile in care Clientul si-a indeplinit integral toate obligatiile contractuale inclusiv si fara a se limita la obligatiile de plata a pretului convenit conform contractului de prestari servicii incheiat intre parti. Neplata la termenenele stabilite si/sau neplata integrala a pretului atrage dupa sine invaliditatea raportului de evaluare si a tuturor opiniilor exprimate de Evaluator.

Evaluatorul nu-si asuma nicio responsabilitate privind orice dauna, prejudiciu etc pricinuita de invaliditatea raportului de Evaluare datorita neachitarii pretului.

Pentru confirmarea validitatii raportului de evaluare va rugam sa contactati Evaluatorul.



8.3. Condițiile limitative

1. Selectarea metodelor de evaluare, cât și modalitățile de aplicare, s-au făcut având în vedere scopul evaluării;
2. La elaborarea lucrării au fost luați în considerare toți factorii care au influențat valoarea, nefiind omisă deliberat nici un fel de informație. După cunoștința evaluatorului, toate informațiile sunt corecte;
3. Evaluatorul nu va fi făcut responsabil pentru aspectele de natură juridică ale terenului sau ale patrimoniului părților aflate în tranzacție. Evaluatorul a presupus că titlul de proprietate asupra imobilului este valabil și că nu există sarcini asupra acestuia la data evaluării. Evaluatorul nu a făcut nici un fel de investigație asupra documentelor puse la dispoziție de către Client;
4. Evaluatorul nu va fi făcut răspunzător pentru existența unor factori de mediu care ar putea influența valoarea, evaluatorul neavând componentele necesare și, prin urmare, nu poate da nici o garanție referitoare la starea tehnică sau economică a imobilului;
5. Evaluatorul a obținut informații, estimări și opinii ce au fost evidențiate în raportul de evaluare, din surse pe care el le considera credibile și nu își asumă nici o responsabilitate în privința datelor furnizate de Client și terțe persoane;
6. Evaluatorul a presupus că imobilul de evaluat se conformează restricțiilor urbanistice din zonă;
7. Evaluatorul, prin natura muncii sale, nu este obligat să ofere în continuare consultanță sau să depună mărturie în instanță vis-a-vis de proprietățile subiect;
8. Evaluatorul nu are nici un interes în prezent sau în viitor cu Beneficiarul sau cu părțile interesate în eventuale tranzacții;
9. Raportul de evaluare se bazează pe realitatea economică și condițiile socio-politice de la data evaluării. Orice schimbare în aceste condiții poate anula valoarea estimată. Evaluatorul nu-și asumă nici o responsabilitate pentru orice eveniment care afectează valoarea proprietății după prima dată dintre următoarele: 1) data inspecției; 2) data raportului;
10. Calitatea managerială a dezvoltatorului are un efect direct asupra valorii de piață a proprietății evaluate. Raportul de evaluare presupune că atât proprietarii cât și dezvoltatorul, sunt competenți din punct de vedere managerial. Orice lipsă de competență managerială și de afaceri afectează negativ valoarea de piață a proprietăților subiect;
11. Orice entitate, fizică sau juridică, care face a judecata de valoarea pe baza prezentului raport pentru investiție sau în orice alt scop acceptă că evaluatorul nu are nici o responsabilitate pentru deciziile luate de acesta. Pentru orice întrebări legate de raportul de evaluare, recomandăm să le adreseze în scris evaluatorului;
12. Suprafețe incluse în prezentul raport au fost furnizate de către Client și nu au fost investigate de către Evaluator. Evaluatorul a prezentat în raport elemente descriptive și schițe, pentru a da o imagine cât mai completă asupra dimensiunilor și stării acestuia. Descrierea proprietății a fost făcută cu scop informativ și nu reprezintă o garanție. Recomandăm consultarea unui avocat pentru opinii juridice în privința proprietăților evaluate;
13. Evaluatorul nu a făcut studii geodezice sau de calitate a solului sau privitoare la zăcămintele aflate în subsolul proprietății sau orice alt tip de investigație. Evaluatorul nu a




intreprins nici o analiza sau investigatie privitoare la contaminari sau impactul asupra mediului;

14. Valorile incluse in acest raport se refera strict la obiectul si scopul evaluarii. Orice sarcini sau interdictii de natura legala au fost omise mai putin cazurile cand s-a enuntat contrariul;
15. Orice valori estimate in raport se aplica intregii proprietati si orice divizare sau distribuire a valorii pe interese fractionate va invalida valoarea estimata, in afara cazului in care o astfel de distribuire a fost prevazuta in raport;
16. Procesul evaluarii presupune o serie de calcule matematice dar valoarea finala este subiectiva si este influentata de experienta evaluatorului si de diversi alti factori nementionati in prezentul raport;
17. Prezentul raport de evaluare nu este o garantie a valorii obtenabile prin vanzare desi Evaluatorul a depus toate diligentele pentru estimarea cat mai corecta si probabila a valorilor estimate.



Anexa 1 - Anchetarea prin sondaj
1. Caracteristici generale / **1.1. Informații generale** / **1.1.1. Informații despre comunitate**

1.1.1.1. Numele persoanei	1.1.1.2. Adresa	1.1.1.3. Număr de telefon	1.1.1.4. Data completării	1.1.1.5. Orașul	1.1.1.6. Strada	1.1.1.7. Numărul casei	1.1.1.8. Numărul de identificare	1.1.1.9. Date de contact
1	1	1	1	1	1	1	1	1
2	2	2	2	2	2	2	2	2
3	3	3	3	3	3	3	3	3
4	4	4	4	4	4	4	4	4
5	5	5	5	5	5	5	5	5
6	6	6	6	6	6	6	6	6
7	7	7	7	7	7	7	7	7
8	8	8	8	8	8	8	8	8
9	9	9	9	9	9	9	9	9
10	10	10	10	10	10	10	10	10
11	11	11	11	11	11	11	11	11
12	12	12	12	12	12	12	12	12
13	13	13	13	13	13	13	13	13
14	14	14	14	14	14	14	14	14
15	15	15	15	15	15	15	15	15
16	16	16	16	16	16	16	16	16
17	17	17	17	17	17	17	17	17
18	18	18	18	18	18	18	18	18
19	19	19	19	19	19	19	19	19
20	20	20	20	20	20	20	20	20
21	21	21	21	21	21	21	21	21
22	22	22	22	22	22	22	22	22
23	23	23	23	23	23	23	23	23
24	24	24	24	24	24	24	24	24
25	25	25	25	25	25	25	25	25
26	26	26	26	26	26	26	26	26
27	27	27	27	27	27	27	27	27
28	28	28	28	28	28	28	28	28
29	29	29	29	29	29	29	29	29
30	30	30	30	30	30	30	30	30
31	31	31	31	31	31	31	31	31
32	32	32	32	32	32	32	32	32
33	33	33	33	33	33	33	33	33
34	34	34	34	34	34	34	34	34
35	35	35	35	35	35	35	35	35
36	36	36	36	36	36	36	36	36
37	37	37	37	37	37	37	37	37
38	38	38	38	38	38	38	38	38
39	39	39	39	39	39	39	39	39
40	40	40	40	40	40	40	40	40
41	41	41	41	41	41	41	41	41
42	42	42	42	42	42	42	42	42
43	43	43	43	43	43	43	43	43
44	44	44	44	44	44	44	44	44
45	45	45	45	45	45	45	45	45
46	46	46	46	46	46	46	46	46
47	47	47	47	47	47	47	47	47
48	48	48	48	48	48	48	48	48
49	49	49	49	49	49	49	49	49
50	50	50	50	50	50	50	50	50
51	51	51	51	51	51	51	51	51
52	52	52	52	52	52	52	52	52
53	53	53	53	53	53	53	53	53
54	54	54	54	54	54	54	54	54
55	55	55	55	55	55	55	55	55
56	56	56	56	56	56	56	56	56
57	57	57	57	57	57	57	57	57
58	58	58	58	58	58	58	58	58
59	59	59	59	59	59	59	59	59
60	60	60	60	60	60	60	60	60
61	61	61	61	61	61	61	61	61
62	62	62	62	62	62	62	62	62
63	63	63	63	63	63	63	63	63
64	64	64	64	64	64	64	64	64
65	65	65	65	65	65	65	65	65
66	66	66	66	66	66	66	66	66
67	67	67	67	67	67	67	67	67
68	68	68	68	68	68	68	68	68
69	69	69	69	69	69	69	69	69
70	70	70	70	70	70	70	70	70
71	71	71	71	71	71	71	71	71
72	72	72	72	72	72	72	72	72
73	73	73	73	73	73	73	73	73
74	74	74	74	74	74	74	74	74
75	75	75	75	75	75	75	75	75
76	76	76	76	76	76	76	76	76
77	77	77	77	77	77	77	77	77
78	78	78	78	78	78	78	78	78
79	79	79	79	79	79	79	79	79
80	80	80	80	80	80	80	80	80
81	81	81	81	81	81	81	81	81
82	82	82	82	82	82	82	82	82
83	83	83	83	83	83	83	83	83
84	84	84	84	84	84	84	84	84
85	85	85	85	85	85	85	85	85
86	86	86	86	86	86	86	86	86
87	87	87	87	87	87	87	87	87
88	88	88	88	88	88	88	88	88
89	89	89	89	89	89	89	89	89
90	90	90	90	90	90	90	90	90
91	91	91	91	91	91	91	91	91
92	92	92	92	92	92	92	92	92
93	93	93	93	93	93	93	93	93
94	94	94	94	94	94	94	94	94
95	95	95	95	95	95	95	95	95
96	96	96	96	96	96	96	96	96
97	97	97	97	97	97	97	97	97
98	98	98	98	98	98	98	98	98
99	99	99	99	99	99	99	99	99
100	100	100	100	100	100	100	100	100



Anexa 2: Abordarea prin venit. Capitalizarea directa

Elemente de calcul	U.M.	Valoare in euro
Suprafata utila		
Chirie de piata estimata	mp	16,73
Chirie lunara neta estimata	euro/mp	6 €
		95 €
Minus:		
Valoare concesiune teren (euro/luna)		- €
Venit brut potential (VBP) anual		1.139 €
Minus:		
Pierdere din neocupare	~ 0 % din VBP	0 €
Venit brut efectiv (VBE) anual		1.139 €
Minus cheltuielile proprietatului:		
Cheltuieli cu impozitul pe proprietate		-107 €
Cheltuieli cu asigurarea		-18 €
Cheltuieli cu managementul proprietatii		-250 €
Chelt renovare estimate		0 €
Venit net anual (VNE)		764 €
Rata de capitalizare, c		11,20%
Valoarea estimata a proprietatii (in euro)		6.818 €
Valoarea estimata a proprietatii (in lei)		32.229 lei

Curs de schimb BNR la 04.09.2019

4,7272

Anexa 3: Abordarea prin cost. Evaluarea cladirii



Descriere	UM	SPATIU MEDICAL UZ
Arie desfasurata (estimata)	mp	
Cost unitar per mp construit*	euro/mpc	804,26
TVA	%	24%
Cost unitar per mp construit fara TVA	euro/mpc	648,60
Corectie fata de catalog	%	0%
Cost per mp rezultat	euro/mpc	648,60
Cost per mp rezultat	lei/mpc	3.066,05
Cost de inlocuire Brut (100%)	euro	12.323 €
Cost de inlocuire Brut (100%)	lei	58.255 lei
Cost de inlocuire Brut (100%)	euro/mp	649 €
Cost de inlocuire Brut (100%)	lei/mp	3.066 lei
Minus corectii:		
Depreciere fizica (in %)	%	35,00%
Valoarea corectie	euro	4.313
Depreciere functionala (%)	%	0,00%
Valoarea corectie	euro	-
Depreciere externa (%)	%	0,00%
Valoarea corectie	euro	-
Total Corectii (%)	%	35,00%
Valoare corectii	euro	4.313 €
Valoare corectii	lei	20.389 lei
COST DE INLOCUIRE NET (CIN)	euro	8.010 €
COST DE INLOCUIRE NET (CIN)	lei	37.866 lei
COST DE INLOCUIRE NET (CIN)	euro/mp	422 €
COST DE INLOCUIRE NET (CIN)	lei/mp	1.993 lei
VALOARE FINALA	EURO	8.010 €
VALOARE FINALA	LEI	37.866 lei

Curs de schimb BNR la 04.09.2019

4,7272

Note:

* COSTUL DE INLOCUIRE BRUT A FOST PRELUAT DIN Fisa nr. 1, Pagina 11, Editia Septembrie 2015 DIN CATALOGUL "INDREPTAR TEHNIC PENTRU EVALUAREA IMEDIATA, LA PRETUL ZILEI, A COSTURILOR ELEMENTELOR SI CONSTRUCTIILOR DE LOCUINTE PROCENTUAL SI VALORIC, AUTORI SORIN TURCUS SI AUREL CRISTIAN, EDITURA MATRIXROM BUCURESTI"



Anexa 4: Analiza rezultatelor si concluzia asupra valorii

Numar cadastral	Descriere	Abordarea prin piata		Abordarea prin venit		Abordarea prin cost		Valoarea de piata	
		euro	lei	euro	lei	euro	lei	euro	lei
52708-C1-U7	Spatiu medical U7								
SP MED U7	Su=16,73 mp	7.147 €	33.786 lei	6.818 €	32.229 lei	8.010 €	37.866 €	6.818 €	32.229 lei
		7.147 €	33.786 lei	6.818 €	32.229 lei	8.010 €	37.866 lei	6.818 €	32.229 lei

Curs de schimb BNR la 04.09.2019

4,7272

Anexa 5: Analiza rezultatelor si concluzia asupra valorii

Numar cadastral	Descriere	Abordarea prin piata		Abordarea prin venit		Abordarea prin cost		Valoarea de piata	
		euro	lei	euro	lei	euro	lei	euro	lei
52708-C1-U7 SP MED U7	Spatiu MEDICAL U7 Su=16,73 mp	7.147 €	33.786 lei	6.818 €	32.229 lei	8.010 €	37.866 lei	6.818 €	32.229 €
		7.147 €	33.786 lei	6.818 €	32.229 lei	8.010 €	37.866 lei	6.818 €	32.229 lei
	Valoarea redeventei (concesiunii) (eur/mp/an) SP MEDICAL U7	35,60		33,96					
	VALOAREA REDEVENTEII ANUALE EUR/MP/AN			33,96					33,96

Curs de schimb BNR la 04.09.2019

4.7272



RELEVUL ETAJI - U7

Scara 1:200

Anexa 12

Nr. Cadastral al terenului	Suprafata	Adresa imobilului
52708 - C1-U7	C.P.I. = 8,56/161	Firga Nesami, B-dul Stefan cel Mare, nr. 35
Caracter Functiune colectiva nr	U7	UAT
Cod unitate individuala (U)		C.F. individuala 52708 - C1 - U7

U7

Nr. incaperi	Denumire incaperi	Suprafata utila m.p.l.
1.	Cabinet tehnica denumit	16,73
	SUPRAFATA UTILA	= 16,73
	SUPRAFATA CONSTRUITA	= 19,00
	C.P.I. = 8,56; C.p.c. = 4,15	
Executanti,		Data,
		09.09.2013
		<i>flora</i>
		Data,
		23 SEP 2013
		Oficiul de Cabaneta si Proiectarea Imobiliară Bucuresti nume si prenume ASIEI GHEORGHE Francisc GHEORGHE

