



ROMÂNIA
JUDEȚUL NEAMȚ
CONSILIUL LOCAL AL
ORAȘULUI
TÂRGU- NEAMȚ

REPARTIZAT LA :

Comisiile Consiliului Local nr. **1,2,3**

Direcției/Serviciului/Compartimentului:

Serviciului Urbanism și Amenajarea Teritoriului,
Direcției Buget-Contabilitate, Serviciului Juridic
Contencios Administrație Publică Locală

Data depunere avize/rapoarte: _____ / _____

Primar,
Vasilică HARPA

Secretar General UAT,
Jr. Isabela SABIN

PROIECT DE HOTARARE NR.

***privind aprobarea subapartamentării unității individuale cu NC 56640-C1-U4 - aferente imobilului
Clădire Primăria Veche, aparținând domeniului public al orașului Târgu-Neamț***

Consiliul Local al orașului Târgu-Neamț, întrunit în ședința ordinară din 19.06.2020

Având în vedere temeiurile juridice, respectiv prevederile:

- a) art. 15 alin (2), art.120 alin.(1) și art.121 alin (1) și alin.(2) din Constituția României, republicată;
- b) art. 3 și 4 din Carta europeană a autonomiei locale, adoptată la Strasbourg la 15 octombrie 1985 ratificată prin Legea nr.199/1997;
- c) art. 7 alin. (2) din Codul Civil al României, adoptat prin Legea nr. 287/2009, republicată, cu modificările și completările ulterioare;
- d) art. 23 pct. B, lit. g) din Legea cadastrului și a publicității imobiliare nr. 7/1996, republicată, cu modificările și completările ulterioare;
- e) Legea nr. 52/2003 privind transparența decizională în administrația publică;
- f) H.G. nr. 548/1999 privind aprobarea Normelor Tehnice pentru întocmirea inventarului bunurilor care alcătuiesc domeniul public al comunelor, orașelor, municipiilor și județelor;
- g) Legea nr. 350/2001 privind amenajarea teritoriului și urbanismului și a Regulamentului General de Urbanism, aprobat prin H.G. nr. 525/1996, republicată;
- h) Legea nr. 50/1991 privind autorizarea lucrărilor de construcții, cu modificările ulterioare;
- i) Hotărârea Consiliului Local nr. 157/30.05.2019 privind însușirea inventarului bunurilor care aparțin domeniului public al orașului Târgu-Neamț;
- j) Hotărârea Consiliului Local nr. 340/28.11.2019 privind lotizarea unui teren ce aparține domeniului public al orașului Târgu-Neamț în vederea apartamentării construcției C1;
- k) Hotărârea Consiliului Local nr. 36/19.02.2020 privind aprobarea apartamentării unui imobil - Clădire Primăria Veche-C1 cu terenul aferent (733 mp) aparținând domeniului public al orașului Târgu-Neamț;
- l) Planul de amplasament și delimitare a imobilului cu propunerea de subapartamentare a imobilului identificat cu NC 56640-C1-U4;
- m) Referatul de admitere cu numărul 8.246/12.05.2020 eliberat de Biroul de Cadastru și Publicitate Imobiliară Târgu-Neamț în vederea subapartamentării imobilului cu NC 56640-C1-U4, situat în orașul Târgu-Neamț, nr. 48, aparținând domeniului public al orașului Târgu-Neamț;

- n) art. 2 alin. (2), art. 41 alin. (5), art. 50 alin. (4), art. 58, art. 59, art. 61, art. 62 și art. 70 din Legea nr. 24/2000 privind normele de tehnică legislative pentru elaborarea actelor normative, republicată, cu modificările și completările ulterioare,
- o) art.1, alin. (2), art. 3, art. 9, art. 88, art. 95 alin. (2), art. 96, art. 99, art. 105 alin. (1), art. 129 alin. (1), alin. (2) lit. d) coroborat cu alin. (7) lit. f), art. 284 - art. 364, raportate la art.155 alin. (2) lit. d), combinate cu alin. (5) lit. c), art. 139, art.197, art.198 și art. 199 din Ordonanța de Urgență a Guvernului nr. 57/2019 privind Codul Administrativ, cu modificările ulterioare,
- p) art. 52, 62, 63 alin (2) din Regulamentul de organizare și funcționare al Consiliului Local al orașului Târgu-Neamț adoptat prin H.C.L. nr. 125 din 30.06.2016, coroborate cu **ORDINUL nr. 923/2014 pentru aprobarea Normelor metodologice generale referitoare la exercitarea controlului financiar preventiv și a Codului specific de norme profesionale pentru persoanele care desfășoară activitatea de control financiar preventiv propriu;**
- q) Hotărârea Consiliului Local nr. 99 din data de 26.05.2020 privind alegerea președintelui de ședință pentru luna următoare;

Având în vedere:

- a) raportul de specialitate al compartimentului de resort din cadrul aparatului de specialitate al primarului orașului Târgu-Neamț, înregistrat sub nr. 7192 /9.06.2020,
- b) avizul Comisiilor de Specialitate din cadrul Consiliului Local;

În temeiul prevederilor art.139, alin. (3), lit. g, art.196, alin. (1), lit.a, art. 243, alin. (1), lit. a privind Ordonanța de Urgență nr. 57/2019 privind Codul Administrativ,

CONSILIUL LOCAL AL ORAȘULUI TÂRGU-NEAMȚ, întrunit în ședința ordinară a mandatului 2016-2020 adoptă prezenta hotărâre:

Art. 1. (1) Se aprobă subapartamentarea imobilului cu NC 56640-C1-U4, proprietate publică a orașului Târgu-Neamț, situat în str. Ștefan cel Mare, nr. 48, astfel:

NC 56640-C1-U4 în suprafață de 495,30 mp se subapartamentează în:

- NC 56640-C1-U5 lot 1 parter în suprafață utilă de 20,1 mp / Cpt aferent 31,6 mp
- NC 56640-C1-U6 lot 2 parter în suprafață utilă de 19,3 mp / Cpt aferent 30,3 mp
- NC 56640-C1-U7 lot 3 parter în suprafață utilă de 58,3 mp / Cpt aferent 91,7 mp
- NC 56640-C1-U8 lot 4 parter în suprafață utilă de 35,5 mp / Cpt aferent 55,8 mp
- NC 56640-C1-U9 lot 5 parter în suprafață utilă de 69,0 mp / Cpt aferent 108,5 mp
- NC 56640-C1-U10 lot 6 parter în suprafață utilă de 14,0 mp / Cpt aferent 22,1 mp
- NC 56640-C1-U11 lot 7 parter în suprafață utilă de 13,7 mp / Cpt aferent 21,5 mp
- NC 56640-C1-U12 lot 8 parter în suprafață utilă de 13,7 mp / Cpt aferent 21,5 mp
- NC 56640-C1-U13 lot 9 parter în suprafață utilă de 15,3 mp / Cpt aferent 24,1 mp
- NC 56640-C1-U14 lot 10 parter în suprafață utilă de 26,3 mp / Cpt aferent 41,3 mp
- NC 56640-C1-U15 lot 11 parter în suprafață utilă de 29,8 mp / Cpt aferent 46,9 mp.

(2) Planul de amplasament și delimitare a imobilului identificat la Art.1 din prezenta hotărâre, cu propunerea de subapartamentare, constituie Anexa nr. 1, parte integrantă a prezentei hotărâri.

Art. 2. Valoarea de inventar rămâne cea asumată conform H.C.L. nr. 157/30.05.2019, Anexa nr. 1, Subunitatea A- Administrație, poziția 2 (clădire Primăria Veche): 383.711,0 lei, până la emiterea unei noi hotărâri cu privire la însușirea inventarului bunurilor care aparțin domeniului public al orașului Târgu-Neamț.

Art. 3. Se aprobă mandatarea Primarului orașului Târgu-Neamț, cu sprijinul serviciilor de specialitate, de a realiza toate demersurile legale necesare privind subapartamentarea și ridicarea de sarcini conform prevederilor Legii nr. 7/1996 privind publicitatea imobiliară.

Art. 4. Serviciul Urbanism și Amenajarea Teritoriului din cadrul Primăriei orașului Târgu-Neamț va lua măsurile corespunzătoare pentru ducerea la îndeplinire a prevederilor prezentei hotărâri.

Art. 5. Prezenta hotărâre se comunică, în mod obligatoriu, prin intermediul secretarului general al unității administrativ-teritoriale, în termenul prevăzut de lege, primarului orașului Târgu-Neamț, prefectului județului Neamț, se depune în format electronic la pagina de internet www.primariatarguneamt.ro, în subeticheta “CONSILIUL LOCAL – Hotărâri ale Consiliului Local”.

**Primar,
Vasilică HARPA**

**Contrasemnează,
Secretar General UAT,
jr. Isabela SABIN**

**Tehnoredactat,
Insp. Principal
Ing. Miltiade Elena Iustina**

REFERAT DE APROBARE

la proiectul de hotărâre

*privind aprobarea subapartamentării unității individuale cu NC 56640-C1-U4 -
aferente imobilului Clădire Primăria Veche, aparținând domeniului public al
orașului Târgu-Neamț*

În vederea actualizării cărții funciare și a delimitării unitarilor individuale care se regăsesc pe amplasamentul imobilului – Primăria Veche, aflat în domeniul public al orașului Târgu-Neamț, str. Ștefan cel Mare, nr. 48, identificat cu număr cadastral **56640-C1-U4**, se propune următoarea subapartamentare:

NC 56640-C1-U4 în suprafață de 495,30 mp se subapartamentează în:

- **NC 56640-C1-U5 lot 1 parter în suprafață utilă de 20,1 mp /Cpt aferent 31,6 mp**
- **NC 56640-C1-U6 lot 2 parter în suprafață utilă de 19,3 mp /Cpt aferent 30,3 mp**
- **NC 56640-C1-U7 lot 3 parter în suprafață utilă de 58,3 mp /Cpt aferent 91,7 mp**
- **NC 56640-C1-U8 lot 4 parter în suprafață utilă de 35,5 mp /Cpt aferent 55,8 mp**
- **NC 56640-C1-U9 lot 5 parter în suprafață utilă de 69,0 mp /Cpt aferent 108,5 mp**
- **NC 56640-C1-U10 lot 6 parter în suprafață utilă de 14,0 mp /Cpt aferent 22,1 mp**
- **NC 56640-C1-U11 lot 7 parter în suprafață utilă de 13,7 mp /Cpt aferent 21,5 mp**
- **NC 56640-C1-U12 lot 8 parter în suprafață utilă de 13,7 mp /Cpt aferent 21,5 mp**
- **NC 56640-C1-U13 lot 9 parter în suprafață utilă de 15,3 mp /Cpt aferent 24,1 mp**
- **NC 56640-C1-U14 lot 10 parter în suprafață utilă de 26,3 mp /Cpt aferent 41,3 mp**
- **NC 56640-C1-U15 lot 11 parter în suprafață utilă de 29,8 mp /Cpt aferent 46,9 mp.**

Valoarea de inventar rămâne cea asumată conform H.C.L. nr. 157/30.05.2019, Anexa nr. 1, Subunitatea A- Administrație, poziția 2 (clădire Primăria Veche): 383.711,0 lei, până la emiterea unei noi hotărâri cu privire la însușirea inventarului bunurilor care aparțin domeniului public al orașului Târgu-Neamț.

Se propune spre analiză proiectul de hotărâre privind subapartamentarea unității individuale cu NC 56640-C1-U4 - aferente imobilului Clădire Primăria Veche, aparținând domeniului public al orașului Târgu-Neamț, motivat fiind de faptul că există solicitări de prelungire a unor contracte de concesiune pentru spații din incinta clădirii.

PRIMAR,

HARPA VASILICĂ

RAPORT DE SPECIALITATE

la proiectul de hotărâre

***privind aprobarea subapartamentării unității individuale cu NC 56640-C1-U4 -
aferente imobilului Clădire Primăria Veche, aparținând domeniului public al
orașului Târgu-Neamț***

Având în vedere:

- a) art. 3 și 4 din Carta europeană a autonomiei locale, adoptată la Strasbourg la 15 octombrie 1985 ratificată prin Legea nr.199/1997;
- b) art. 7 alin. (2) din Codul Civil al României, adoptat prin Legea nr. 287/2009, republicată, cu modificările și completările ulterioare;
- c) art. 23 pct. B, lit. g) din Legea cadastrului și a publicității imobiliare nr. 7/1996, republicată, cu modificările și completările ulterioare;
- d) Legea nr. 52/2003 privind transparența decizională în administrația publică;
- e) H.G. nr. 548/1999 privind aprobarea Normelor Tehnice pentru întocmirea inventarului bunurilor care alcătuiesc domeniul public al comunelor, orașelor, municipiilor și județelor;
- f) Legea nr. 350/2001 privind amenajarea teritoriului și urbanismului și a Regulamentului General de Urbanism, aprobat prin H.G. nr. 525/1996, republicată;
- g) Legea nr. 50/1991 privind autorizarea lucrărilor de construcții, cu modificările ulterioare;
- h) Hotărârea Consiliului Local nr. 157/30.05.2019 privind însușirea inventarului bunurilor care aparțin domeniului public al orașului Târgu-Neamț;
- i) Hotărârea Consiliului Local nr. 36/19.02.2020 privind aprobarea apartamentării unui imobil - Clădire Primăria Veche-C1 cu terenul aferent (733 mp) aparținând domeniului public al orașului Târgu-Neamț;
- j) Planul de amplasament și delimitare a imobilului cu propunerea de subapartamentare a imobilului identificat cu NC 56640-C1-U4;
- k) Referatul de admitere cu numărul 8.246/12.05.2020 eliberat de Biroul de Cadastru și Publicitate Imobiliară Târgu-Neamț în vederea subapartamentării imobilului cu NC 56640-C1-U4, situat în orașul Târgu-Neamț, nr. 48, aparținând domeniului public al orașului Târgu-Neamț;
- l) art. 2 alin. (2), art. 41 alin. (5), art. 50 alin. (4), art. 58, art. 59, art. 61, art. 62 și art. 70 din Legea nr. 24/2000 privind normele de tehnică legislative pentru elaborarea actelor normative, republicată, cu modificările și completările ulterioare,
- m) art.1, alin. (2), art. 3, art. 9, art. 88, art. 95 alin. (2), art. 96, art. 99, art. 105 alin. (1), art. 129 alin. (1), alin. (2) lit. d) coroborat cu alin. (7) lit. f), art. 284 - art. 364, raportate la art.155 alin. (2) lit. d), combinate cu alin. (5) lit. c), art. 139, art.197, art.198 și art. 199 din Ordonanța de Urgență a Guvernului nr. 57/2019 privind Codul Administrativ, cu modificările ulterioare,
- n) art. 52, 62, 63 alin (2) din Regulamentul de organizare și funcționare al Consiliului Local al orașului Târgu-Neamț adoptat prin H.C.L. nr. 125 din 30.06.2016, coroborate cu

ORDINUL nr. 923/2014 pentru aprobarea Normelor metodologice generale referitoare la exercitarea controlului financiar preventiv și a Codului specific de norme profesionale pentru persoanele care desfășoară activitatea de control financiar preventiv propriu;

- o) În vederea actualizării cărții funciare și a delimitării unitarilor individuale care se regăsesc pe amplasamentul imobilului – Primăria Veche, aflat în domeniul public al orașului Târgu-Neamț, str. Ștefan cel Mare, nr. 48, identificat cu număr cadastral **56640-C1-U4**, se propune următoarea subapartamentare:

NC 56640-C1-U4 în suprafață de 495,30 mp se subapartamentează în:

- NC 56640-C1-U5 lot 1 parter în suprafață utilă de 20,1 mp /Cpt aferent 31,6 mp
- NC 56640-C1-U6 lot 2 parter în suprafață utilă de 19,3 mp /Cpt aferent 30,3 mp
- NC 56640-C1-U7 lot 3 parter în suprafață utilă de 58,3 mp /Cpt aferent 91,7 mp
- NC 56640-C1-U8 lot 4 parter în suprafață utilă de 35,5 mp /Cpt aferent 55,8 mp
- NC 56640-C1-U9 lot 5 parter în suprafață utilă de 69,0 mp /Cpt aferent 108,5 mp
- NC 56640-C1-U10 lot 6 parter în suprafață utilă de 14,0 mp /Cpt aferent 22,1 mp
- NC 56640-C1-U11 lot 7 parter în suprafață utilă de 13,7 mp /Cpt aferent 21,5 mp
- NC 56640-C1-U12 lot 8 parter în suprafață utilă de 13,7 mp /Cpt aferent 21,5 mp
- NC 56640-C1-U13 lot 9 parter în suprafață utilă de 15,3 mp /Cpt aferent 24,1 mp
- NC 56640-C1-U14 lot 10 parter în suprafață utilă de 26,3 mp /Cpt aferent 41,3 mp
- NC 56640-C1-U15 lot 11 parter în suprafață utilă de 29,8 mp /Cpt aferent 46,9 mp.

Valoarea de inventar rămâne cea asumată conform H.C.L. nr. 157/30.05.2019, Anexa nr. 1, Subunitatea A- Administrație, poziția 2 (clădire Primăria Veche): 383.711,0 lei, până la emiterea unei noi hotărâri cu privire la însușirea inventarului bunurilor care aparțin domeniului public al orașului Târgu-Neamț.

Se propune spre analiză proiectul de hotărâre privind subapartamentarea unității individuale cu NC 56640-C1-U4 - aferente imobilului Clădire Primăria Veche, aparținând domeniului public al orașului Târgu-Neamț, motivat fiind de faptul că există solicitări de prelungire a unor contracte de concesiune pentru spații din incinta clădirii.

Serviciul UAT,

*Șef Serviciu,
Ing. Rusu Ion*

*Comp. Peisagistică,
Ing. Miltiade Elena Iustina*

*Serviciul Juridic Contencios
Administrație Publică Locală,*

*Șef Serviciu,
Jr. Iftode Oana Maria*

Direcția Buget Contabilitate,

*Director Economic,
Ec. Iosub Ecaterina*



Oficiul de Cadastru și Publicitate Imobiliară NEAMT
Biroul de Cadastru și Publicitate Imobiliară Targu-Neamt
 Adresa: Str. Stefan cel Mare nr. 54, Oras Targu Neamt, Judetul Neamt

Nr.	8246
Ziua	12
Luna	05
Anul	2020

REFERAT DE ADMITERE

(Dezmembrare UI)

Domnului/Doamnei **ORAȘUL TÂRGU NEAMȚ**
 Domiciliul Loc. Târgu Neamt, Bdul Ștefan Cel Mare, Nr. 62, Jud. Neamt

Referitor la cererea înregistrată sub numărul **8246** din data **12-05-2020**, vă informăm:

Unitatea individuala situata in Loc. Târgu Neamt, Nr. 48, Ap. U4, Jud. Neamt, Bulevardul Stefan cel Mare, UAT Târgu Neamt avand numarul cadastral 56640-C1-U4 a fost dezmembrata in unitățile individuale:

- 1) **56640-C1-U5** situat in Loc. Târgu Neamt, Nr. 48, Ap. U4, Jud. Neamt, Bulevardul Stefan cel Mare, UAT Târgu Neamt avand suprafața utilă 20.1 mp;
- 2) **56640-C1-U6** situat in Loc. Târgu Neamt, Nr. 48, Ap. U4, Jud. Neamt, Bulevardul Stefan cel Mare, UAT Târgu Neamt avand suprafața utilă 19.3 mp;
- 3) **56640-C1-U7** situat in Loc. Târgu Neamt, Nr. 48, Ap. U4, Jud. Neamt, Bulevardul Stefan cel Mare, UAT Târgu Neamt avand suprafața utilă 58.3 mp;
- 4) **56640-C1-U8** situat in Loc. Târgu Neamt, Nr. 48, Ap. U4, Jud. Neamt, Bulevardul Stefan cel Mare, UAT Târgu Neamt avand suprafața utilă 35.5 mp;
- 5) **56640-C1-U9** situat in Loc. Târgu Neamt, Nr. 48, Ap. U4, Jud. Neamt, Bulevardul Stefan cel Mare, UAT Târgu Neamt avand suprafața utilă 69 mp;
- 6) **56640-C1-U10** situat in Loc. Târgu Neamt, Nr. 48, Ap. U4, Jud. Neamt, Bulevardul Stefan cel Mare, UAT Târgu Neamt avand suprafața utilă 14 mp;
- 7) **56640-C1-U11** situat in Loc. Târgu Neamt, Nr. 48, Ap. U4, Jud. Neamt, Bulevardul Stefan cel Mare, UAT Târgu Neamt avand suprafața utilă 13.7 mp;
- 8) **56640-C1-U12** situat in Loc. Târgu Neamt, Nr. 48, Ap. U4, Jud. Neamt, Bulevardul Stefan cel Mare, UAT Târgu Neamt avand suprafața utilă 13.7 mp;
- 9) **56640-C1-U13** situat in Loc. Târgu Neamt, Nr. 48, Ap. U4, Jud. Neamt, Bulevardul Stefan cel Mare, UAT Târgu Neamt avand suprafața utilă 15.3 mp;
- 10) **56640-C1-U14** situat in Loc. Târgu Neamt, Nr. 48, Ap. U4, Jud. Neamt, Bulevardul Stefan cel Mare, UAT Târgu Neamt avand suprafața utilă 26.3 mp;
- 11) **56640-C1-U15** situat in Loc. Târgu Neamt, Nr. 48, Ap. U4, Jud. Neamt, Bulevardul Stefan cel Mare, UAT Târgu Neamt avand suprafața utilă 29.8 mp;

Certific că informațiile din prezentul extras sunt conforme cu datele din planul cadastral de carte funciară al OCPI NEAMT la data: 14-05-2020.

Situația prezentată poate face obiectul unor modificări ulterioare, în condițiile Legii cadastrului și a publicității imobiliare nr. 7/1996, republicată, cu modificările și completările ulterioare.

Inspector
GABRIEL MOLDOVIANU

Gabriel
 Moldovianu

Semnat digital de Gabriel
 Moldovianu
 Data: 2020.05.14 18:43:48
 +03'00'

Foia colectiva-subapartamentare



Adresa: Intravilan Tg. Neamt, b-dul Stefan cel Mare, nr. 48, oras Tg. Neamt, jud. Neamt

Suprafata teren - S = 733 mp

Suprafata constructie - S = 596 mp

Nr. tronson	Scara	Nivel	Nr. apartament /spatiu cu alta destinatie	Cod Unitate individuală (UI)*	Nr. CF individuală*	Suprafata utilă UI -Suap- (mp)	Cotă parte teren aferent UI (Cpt)	Cotă parte indiviză din părțile comune aferente UI (Cpc)	Obs.
-	-	Parter	-	UI	56640 -C1-U	20.1	31.6	5.6	Lot 1 - U – parter
-	-	Parter	-	UI	56640 -C1-U	19.3	30.3	5.4	Lot 2 - U – parter
-	-	Parter	-	UI	56640 -C1-U	58.3	91.7	16.2	Lot 3 - U – parter
-	-	Parter	-	UI	56640 -C1-U	35.5	55.8	9.9	Lot 4 - U – parter
-	-	Parter	-	UI	56640 -C1-U	69.0	108.5	19.2	Lot 5 - U – parter
-	-	Parter	-	UI	56640 -C1-U	14.0	22.0	3.9	Lot 6 - U – parter
-	-	Parter	-	UI	56640 -C1-U	13.7	21.5	3.8	Lot 7 - U – parter
-	-	Parter	-	UI	56640 -C1-U	13.7	21.5	3.8	Lot 8 - U – parter
-	-	Parter	-	UI	56640 -C1-U	15.3	24.1	4.3	Lot 9 - U – parter
-	-	Parter	-	UI	56640 -C1-U	26.3	41.3	7.3	Lot 10 - U – parter
-	-	Parter	-	UI	56640 -C1-U	29.8	46.9	8.3	Lot 11 - U – parter
TOTAL			-	-	-	315	495.3	87.7	-
Descriere părți comune indivize			Spatii comune: parte din peretele interior si acoperis. (Suprafata totală proprietate comună în condominiu – STpc -vezi modul de calcul din Notă)						
Întocmit SC TOPOPREST SRL RO-B-J Nr. 0640 RO-B-F Nr. 0976 Data : 10. 03. 2020			Recepționat <small>Digitally signed by Mircea Afrasinei DN: cn=RO, o=TOPOPREST SRL, ou=Administrative, cn=Mircea Afrasinei, serialNUMBER=AM009, c=Mircea, sn=Afrasinei, oid.2.5.4.97=RO590112 Reason: I am the author of this document Date: 2020.04.09 14:36:50 Foxit Reader PDF Version: 9.0.0</small>						

NOTĂ:

Cota-parte indiviză de proprietate reprezintă raportul dintre suprafața utilă a apartamentului sau a spațiului cu altă destinație decât aceea de locuință și suma suprafețelor utile ale tuturor apartamentelor și spațiilor cu altă destinație decât aceea de locuință din condominiu.

În cazul în care cotele-părți comune nu sunt înscrise în actele de proprietate, acestea se vor calcula pentru fiecare UI, astfel:

pentru construcție: $Cpc = Suap/Stuap \times STpc$, unde:

Cpc-cota-parte din partile comune ale construcției aferente fiecărui UI

Suap-suprafata utila UI;

STuap-suma suprafețelor utile ale tuturor UI

STpc - reprezintă suprafața totală proprietate comună din condominiu; $STpc = STc - STuap$

STc- suprafața totala construita (suma suprafețelor construite pentru fiecare nivel)

pentru teren: $Cpt = Suap/Stuap \times St$, unde:

Cpt-cota parte teren aferent fiecărui UI

St-suprafața totală de teren, aferent construcției;

-procedura de calcul a cotelor părți indivize, aferente UI are la bază prevederile Normelor metodologice privind organizarea și funcționarea asociațiilor de proprietari aprobate prin Hotărârea Guvernului nr. 1588/2007, cu modificările și completările ulterioare;

-suprafața utilă a apartamentului (Suap) este definită conform Legii nr. 114/1996, republicată, cu modificările și completările ulterioare.



ROMANIA
Județul Neamț
CONSILIUL LOCAL AL
ORAȘULUI TÂRGU-NEAMȚ



HOTĂRÂREA

nr. 340 din 28 noiembrie 2019

**privind lotizarea unui teren ce aparține domeniului public al orașului Târgu-Neamț în vederea
apartamentării construcției C1**

Consiliul Local al orașului Târgu-Neamț, județul Neamț;

- Având în vedere temeiurile juridice, respectiv prevederile:
- a) art. 15 alin. (2), art. 120 alin. (1) și art. 121 alin. (1) și alin. (2) din Constituția României, republicată;
 - b) art. 3 și 4 din Carta europeană a autonomiei locale, adoptată la Strasbourg la 15 octombrie 1985 ratificată prin Legea nr. 199 / 1997;
 - c) art. 7 alin. (2) din Codul Civil al României, adoptat prin Legea nr. 287 / 2009, republicat, cu modificările și completările ulterioare
 - d) art. 23 pct. B lit. g) din Legea cadastrului și a publicității imobiliare nr. 7/1996, republicată, cu modificările și completările ulterioare
 - e) Legea nr. 52/2003 privind transparent decizională în administrația publică
 - f) art. 2 alin. (2), art. 41 alin. (5), art. 58, art. 59, art. 61, art. 62 și art. 70 din Legea nr. 24/2000 privind normele de tehnică legislativă pentru elaborarea actelor normative, republicată, cu modificările și completările ulterioare
 - g) art. 1 alin. (2), art. 3, art. 9, art. 88, art. 95 alin. (2), art. 96, art. 98, art. 105 alin. (1), art. 129 alin. (1), alin. (2) lit. d) coroborat cu alin. (7) lit. f), art. 284 - art. 364, raportate la art. 155 alin. (2) lit. d), combinate cu alin. (5) lit. c), art. 139, art. 197, art. 198 și art. 199 din Ordonanța de Urgență a Guvernului nr. 57/2019 privind Codul Administrativ, cu modificările ulterioare
 - h) H.G. nr. 548/1999 privind aprobarea Normelor Tehnice pentru întocmirea inventarului bunurilor care alcătuiesc domeniul public al comunelor, orașelor, municipiilor și județelor;
 - i) Legea nr. 350/2001 privind amenajarea teritoriului și urbanismului și a Regulamentului General de Urbanism, aprobat prin H.G. nr. 525/1996, republicată;
 - j) H.C.L. nr. 156 / 30.05.2019 privind însușirea inventarului bunurilor care aparțin domeniului privat al orașului Târgu-Neamț, la data de 31.12.2018
 - k) Planul de amplasament și delimitare a imobilului cu propunerea de dezlipire
 - l) Hotărârile Consiliului Local nr. 283 din data de 24.10.2019 privind alegerea președintelui și a membrilor Consiliului Local pentru luna noiembrie 2019

Având în vedere Referatul de aprobare înaintat de **Primarul orașului Târgu-Neamț nr. 16.753** din 20.11.2019 înaintat de Primarul orașului Târgu-Neamț

Având în vedere avizele favorabile ale comisiilor de specialitate.
În conformitate cu prevederile art. 129, alin (2) lit. "e", alin. (4) lit. "f", alin (9) lit. "a", art. 139 alin (3) lit. "f", art. 196 alin (1) lit. "a" din OUG nr. 57/2019 privind Codul administrativ;

CONSILIUL LOCAL AL ORAȘULUI TÂRGU NEAMȚ ADOPTĂ PREZENTA HOTĂRÂRE:

Art. 1. (1) Se aprobă lotizarea imobilului teren, proprietate publică a orașului Târgu-Neamț, în suprafață de 1893 mp situat în b-dul Stefan cel Mare, nr. 48 – număr cadastral 55904, în două loturi astfel:

- Lot 1 în suprafață de 733 mp;
- Lot 2 în suprafață de 1.160 mp;

(2) Planul de amplasament și delimitare a imobilului identificat la Art.1 punctul (1) din prezenta hotărâre, cu propunerile de dezlipire, constituie Anexa nr. 1, parte integrantă a prezentei hotărâri.

Art. 2. Mandatarea Primarului orașului Târgu-Neamț, cu sprijinul serviciilor de specialitate, de a realiza toate demersurile legale necesare privind lotizarea și ridicarea de sarcini conform prevederilor Legii nr. 7/1996 privind publicitatea imobiliară.

Art.3 Primarul orașului Târgu Neamț, prin compartimentele de specialitate ale primarului, va asigura ducerea la îndeplinire a prevederilor prezentei hotărâri.

Art.4 Prezenta hotărâre se comunică în mod obligatoriu, de către secretarul general al orașului Târgu Neamț prin intermediul compartimentului Administrația publică locală și relația cu consiliul local, în termenul prevăzut de lege, primarului orașului Târgu Neamț, prefectului județului Neamț și persoanelor interesate, se depune în format electronic pe pagina de internet www.primariatarguneamt.ro

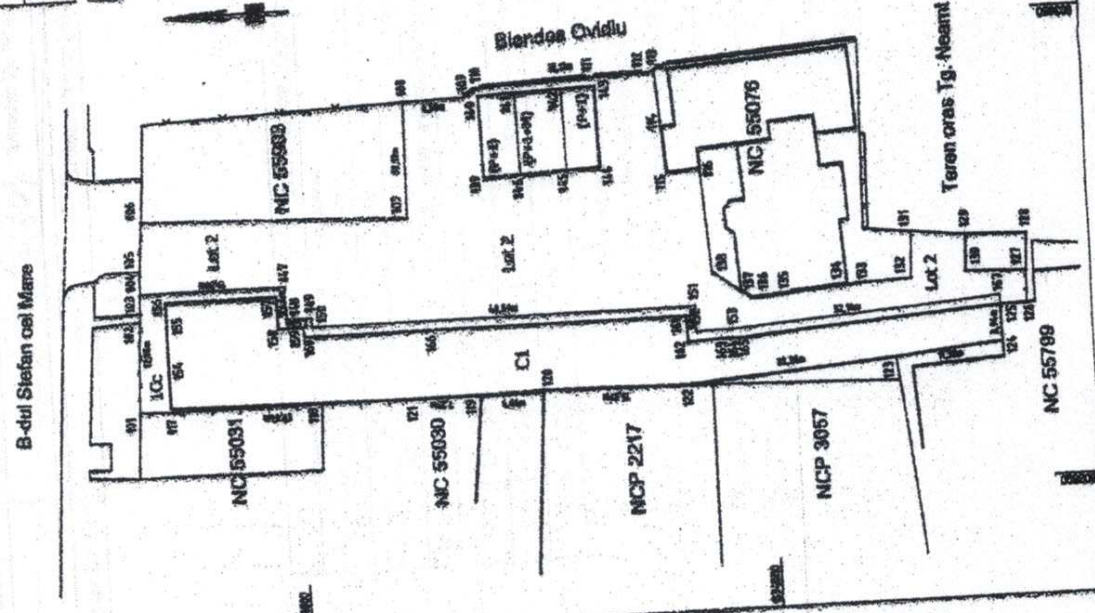
PREȘEDINTE DE ȘEDINȚĂ
Andrei ACIOCĂRLANOAE

CONTRASEMNEAZĂ
SECRETARUL GENERAL UAT,
Jr. Isabela SABIN



PLAN DE AMPLASAMENT ȘI DELIMITARE A IMOBILITĂȚII
SCARA 1: 500

Nr. cadastral	Suprafața măsurată a imobilului (mp)	Adresa imobilului
	733	Interavilul Tg. Neamt, b-dul Ștefan cel Mare, nr. 48, oras Tg. Neamt, jud. Neamt
Nr. Carton Funciar	Unitatea Administrativ Teritorială (UAT)	oras Tg. Neamt



A. DATE REFERITORE LA TRECERE			
Nr. puncte	Categoriile de folosință	Suprafața (mp)	Mențiuni
1.	Co	733	Lot 1 - Bun imobil definitivat prin gard de lemn, gard-plasă de saramă, sîd exterior construcție și terenuri împrejurimi.
TOTAL		733	
B. DATE REFERITORE LA CONSTRUCȚII			
Cod	Destinația	Suprafața construită în vol (mp)	Mențiuni
CI	CAS	596	Clădire - Primăria veche, construită în anul 1931. Suprafața construită doborîndu-se = 594 mp.
TOTAL		596	

Suprafața măsurată a imobilului - Lot 1 = 733 mp
Diferența de suprafață se află în Lot 2.
Suprafața totală din act = 1893 mp

Se prezintă: SC TOPOGRAFIST SRL

Cartea funciară este înscrisă în cartea funciară, coordonată la planșă documentară cartografică și cadastru, care este înscrisă în planșă.

Data: 04.11.2007

Se prezintă: SC TOPOGRAFIST SRL

CERTIFICAT DE AUTORIZARE

DE CONSTRUCȚII

SC TOPOGRAFIST SRL

Se prezintă: SC TOPOGRAFIST SRL

Certificat de Construcție și Publicitate Imobiliară (CPI)

Se prezintă: SC TOPOGRAFIST SRL

Data: 04.11.2007

Se prezintă: SC TOPOGRAFIST SRL

Confirmați înscrisurile imobilului în baza de date integrată și actualizate în sistemul cadastral.

Data: _____

Se prezintă: SC TOPOGRAFIST SRL

Stampila BCTI

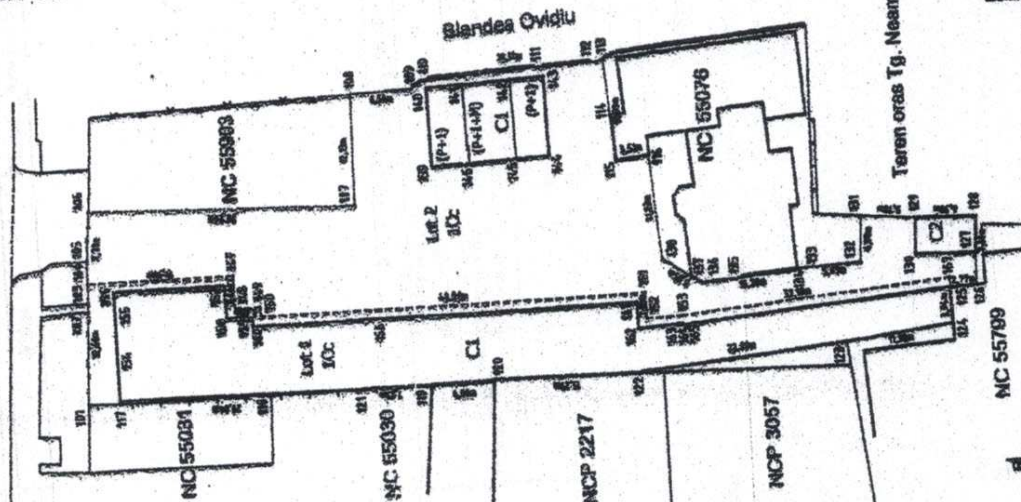


PLAN DE AMPLASAMENT SI DELIMITARE A IMOBILULUI
CU PROFUNEREA DE DEZLIPIRE

SCARA 1: 500

Adresa imobilului	
Nr. cadastral	Suprafata masurata a imobilului (mp)
55904	1893
Inscrierea in Cartea Funciara	
Nr. Cartea Funciara	55904
Unitatea Administrativ-teritoriala (UAT)	
oras Tg. Neamt	

B-dul Stefan cel Mare



Situatia actuala (inainte de dezlipire)				Situatia viitoare (dupa dezlipire)			
Nr. cad.	Suprafata (mp)	Categoria de folosinta	Descrierea amobilitatii	Nr. cad.	Suprafata (mp)	Categoria de folosinta	Descrierea imobilitatii
55904	1893	1Cc	Teren curti oastenoii	56670	733	1Cc	Lot 1 - Teren curti construite
				56641	1189	1Cc	Lot 2 - Teren curti construite
Total					1982		

Inspector
Confirma introducerea imobilului in baza de date integrate si
autentificarea personalitatii candidatului

Data:
Semnatura si panta:
Stampila BCN

1 NOV 2016

Document: SC TOPOGREST DEL.

Confirma existenta imobilului in baza de date integrate si
autentificarea personalitatii candidatului

CERTIFICAT
DE
AUTORIZARE
Autorizare
Data: 04.11.2016
Seria: RO-S-1 Nr. 824
Semnatura: SC TOPOGREST DEL.

CERTIFICAT
DE
AUTORIZARE
Autorizare
Data: 04.11.2016
Seria: RO-S-1 Nr. 824
Semnatura: SC TOPOGREST DEL.

ROMÂNIA
JUDEȚUL NEAMȚ
CONSILIUL LOCAL AL ORĂȘULUI TÂRGU-NEAMȚ
HOTĂRÂRE

privind însușirea inventarului bunurilor care aparțin domeniului public al orașului Târgu-Neamț la data de 31.12.2018

Consiliul Local al orașului Târgu-Neamț, județul Neamț;

Având în vedere prevederile:

- a) art. 15 alin. (2), art. 120 alin. (1) și art. 121 alin. (1) și alin. (2) din Constituția României, republicată;
 - b) art. 3 și 4 din Carta europeană a autonomiei locale, adoptată la Strasbourg la 15 octombrie 1985 ratificată prin Legea nr. 199 / 1997;
 - c) art. 7 alin. (2) din Codul Civil al României, adoptat prin Legea nr. 287 / 2009, republicat, cu modificările și completările ulterioare;
 - d) Legii nr. 213/1998 cu modificările ulterioare privind bunurile proprietate publică;
 - e) HG nr. 548/1999 privind aprobarea Normelor Tehnice pentru întocmirea inventarului bunurilor care alcătuiesc domeniul public al comunelor, orașelor, municipiilor și județelor;
- Analizând Expunerea de motive nr. 7356 / 20.05.2019 înaintată de Primarul orașului Târgu-Neamț și Raportul de specialitate nr. 7357 / 20.05.2019 al Serviciului Urbanism și Amenajarea Teritoriului din cadrul Primăriei orașului Tg. Neamț;
- Ținând cont de avizele favorabile ale comisiilor de specialitate ale Consiliului Local al orașului Târgu-Neamț;
- Având în vedere prevederile art. 36, alin. (2), lit. „c” precum și ale art. 45 alin. (3) și ale art. 115, alin. 1, lit. b) din Legea nr. 215/2001 a administrației publice locale, republicată, cu modificările și completările ulterioare;

HOTĂRĂȘTE:

Art. 1. Se însușește inventarul bunurilor care alcătuiesc domeniul public al orașului Târgu-Neamț în conformitate cu Anexa nr. 1, parte integrantă la prezenta hotărâre.

Art. 2. Se modifică în mod corespunzător orice alte hotărâri de consiliu local privind aprobarea inventarului bunurilor care alcătuiesc domeniul public al orașului Târgu-Neamț.

Art. 3. Bunurile menționate la art.1 se declară ca bunuri de interes sau uz public;

Art. 4. Prevederile prezentei hotărâri vor fi duse la îndeplinire de către Serviciul Urbanism și Amenajarea Teritoriului din cadrul aparatului de specialitate al Primăriei Târgu-Neamț.

Art. 5. Prezenta se comunică Prefectului Județului Neamț în vederea exercitării controlului de legalitate și Serviciului Urbanism și Amenajarea Teritoriului pentru luarea la cunoștință și conformare.

Nr.157

Din 30.05.2019

Președinte de ședință
Consiliul Local, Onu Gică



Contrasemnează
Secretar,
jr. Sabin Isabela

Gheorghe

...BUNURILOR CARE AL CĂTUIESC DOMENIUL PUBLIC AL ORAȘULUI TÂRGU-NEAMȚ LA DATA D...
...BUNURILOR CARE AL CĂTUIESC DOMENIUL PUBLIC AL ORAȘULUI TÂRGU-NEAMȚ
31.12.2018

5



871	Teren degradat - Str Libertatii S = 222,50 mp	\$	Teren degradat	2016	3,338.00	Domeniul public al orașului Tîrgu Neamț
872	Teren degradat - Str Mirasești = 366,80 mp	\$	Teren degradat	2016	5,502.00	Domeniul public al orașului Tîrgu Neamț
873	Teren degradat - Str Pictor Grigorescu S = 177,90 mp	\$	Teren degradat	2016	2,669.00	Domeniul public al orașului Tîrgu Neamț
874	Teren degradat - Str Progresului S = 230,30 mp	\$	Teren degradat	2016	3,455.00	Domeniul public al orașului Tîrgu Neamț
875	Teren degradat - Aleea salcamlor S = 406,00 mp	\$	Teren degradat	2016	6,090.00	Domeniul public al orașului Tîrgu Neamț
876	Teren degradat loc joacă Str. Batalion, S = 500 mp	\$	Teren degradat	2016	7,500.00	Domeniul public al orașului Tîrgu Neamț
	TOTAL SPAȚII VERZI				2,884,863.00	

L3. TERENURI

877	CIMITIR ORTODOX	Teren în suprafață de 38.787,00 mp cu destinație cimitir, Aleea Eternității, nr.12	1880	944,675.00	Domeniul public al orașului Tîrgu Neamț
878	COMITIR EVREIESC	Teren în suprafață de 52.788,00 mp cu destinație cimitir, str. Batalion, nr.34	1856	1,319,700.00	Domeniul public al orașului Tîrgu Neamț
879	CIMITIR HUMULEȘTI - Str. Mihail Sadoveanu S = 8819,00 mp	Teren în suprafață de 8819,00 mp cu destinație cimitir, Str Mihail Sadoveanu	1965	220,465.00	Domeniul public al orașului Tîrgu Neamț
880	CIMITIR HUMULEȘTI NOI - Str. Teiului S = 4266,00 mp	Teren în suprafață de 4266,00 mp cu destinație cimitir, Str Teiului	1970	106,650.00	Domeniul public al orașului Tîrgu Neamț
881	TEREN BIBLIOTECA ORĂȘENEASCĂ, B-dul Ștefan cel Mare, nr. 60 S = 607 mp	Teren intrav. oraș Tg. Neamț, amplasat în zonă centrală a localității, B-dul Ștefan cel Mare, nr. 60, S= 607 mp NCP 54922	1972	60,700.00	Domeniul public al orașului Tîrgu Neamț, NCP 54922
882	TEREN PRIMĂRIE VECHE -Str. Ștefan cel Mare, nr. 48, S= 1893 MIP	Teren intrav. oraș Tg. Neamț, amplasat în zonă centrală a localității, B-dul Ștefan cel Mare, nr. 48, S= 1893 mp, NCP 55904	1935	189,300.00	Domeniul public al orașului Tîrgu Neamț, NCP 55904
883	TEREN PRIMĂRIE NOUA - Str. Ștefan cel Mare, nr. 62, S= 4989,00 MIP	Teren intrav. oraș Tg. Neamț, amplasat în zonă centrală a localității, B-dul Ștefan cel Mare, nr. 62, S= 4989 mp, NCP 53202	1967	598,680.00	Domeniul public al orașului Tîrgu Neamț, NCP 53202
884	TEREN GRUP POMPIERI,, PETRODAVA ,, Str. Nucilor S= 4405,00 mp	Teren intrav. oraș Tg. Neamț, amplasat în strada Nucilor, nr. 12, S= 4405 mp, NCP 55112	1973	330,375.00	Domeniul public al orașului Tîrgu Neamț, NCP 55112
885	TEREN EXTRAVILAN PUNCT "BUBURUZ" (Lângă Groapa de Gunoi), str. Mărășești S = 16700	Teren extravilan oraș Tîrgu Neamț, amplasat în afara localității echipat cu rețea de apă, electrică, zonă fără importanță economică deosebită, acces la rețele de transport rutier, Vecini: N: Teritoriul com. Răucești, NE: Groapa de gunoi, E: DN 15C, SSV: Imaș Buburuz	2007	116,900.00	Domeniul public al orașului Tîrgu Neamț



001	TEREN CURȚI CONSTRUCȚII 8-4811	Teren curți construcții (cuprinsă suprafața terenului de sport, inclusiv spații verzi), NCP 54815	1997	240,550.00	Domeniul public al orașului NCP 54815
	TOTAL TEREN			240,550.00	
	TOTAL LICEUL ECONOMIC, VARIELE CONTA			2,940,733.00	
	TOTAL GENERAL CLASĂRI ȘI CONSTRUCȚII PENTRU ÎNVĂȚĂMÎNT			22,344,336.00	
	TOTAL GENERAL DOMENIUL PUBLIC			188,504,983.00	

COMISA DE INVENTARIERE

PRESEDINTE,
APOPEI VASILE

[Signature]

SECRETAR COMISIE,
SABINA BELA

[Signature]

MEMBRI,
ECATERINA IOSUB
ION RUSU
IFTODE OANA MARIA

[Signature]

[Signature]

[Signature]

nr. 36 din 19 februarie 2020
privind aprobarea apartamentării unui imobil - Clădire Primăria Veche C1, cu terenul aferent (733 mp)
aparținând domeniului public al orașului Târgu-Neamț

Consiliul Local al orașului Târgu-Neamț, întrunit în sesiune extraordinară din 19.02.2020

Având în vedere temeiurile juridice, respectiv prevederile:

- a) art. 15 alin (2), art.120 alin.(1) și art.121 alin (1) și alin.(2) din Constituția României,
- b) art. 3 și 4 din Carta europeană a autonomiei locale, adoptată la Strasbourg la 15 octombrie 1985 ratificată prin Legea nr.199/1997;
- c) art. 7 alin. (2) din Codul Civil al României, adoptat prin Legea nr. 287/2009, republicată, cu modificările și completările ulterioare;
- d) art. 23 pct. B, lit. g) din Legea cadastrului și a publicității imobiliare nr. 7/1996, republicată, cu modificările și completările ulterioare;
- e) Legea nr. 52/2003 privind transparența decizională în administrația publică;
- f) H.G. nr. 548/1999 privind aprobarea Normelor Tehnice pentru întocmirea inventarului bunurilor care alcătuiesc domeniul public al comunelor, orașelor, municipiilor și județelor;
- g) Legea nr. 350/2001 privind amenajarea teritoriului și urbanismului și a Regulamentului General de Urbanism, aprobat prin H.G. nr. 525/1996, republicată;
- h) Legea nr. 50/1991 privind autorizarea lucrărilor de construcții, cu modificările ulterioare;
- i) Extras de carte funciară la zi nr. 33049/23.12.2019 pentru imobilul cu NC 56640;
- j) Planul de amplasament și delimitare a imobilului cu propunerea de apartamentare.
- k) Hotărârea Consiliului Local nr. 157/30.05.2019 privind însușirea inventarului bunurilor care aparțin domeniului public al orașului Târgu-Neamț;
- l) Hotărârea Consiliului Local nr. 340/28.11.2019 privind lotizarea unui teren ce aparține domeniului public al orașului Târgu-Neamț în vederea apartamentării construcției C1;
- m) art. 2 alin. (2), art. 41 alin. (5), art. 50 alin. (4), art. 58, art. 59, art. 61, art. 62 și art. 70 din Legea nr. 24/2000 privind normele de tehnică legislativă pentru elaborarea actelor normative, republicată, cu modificările și completările ulterioare;
- n) art.1, alin. (2), art. 3, art. 9, art. 88, art. 95 alin. (2), art. 96, art. 99, art. 105 alin. (1), art. 129 alin. (1), alin. (2) lit. d) coroborat cu alin. (7) lit. f), art. 284 - art. 364, raportate la art.155 alin. (2) lit. d), combinate cu alin. (5) lit. c), art. 139, art.197, art.198 și art. 199 din Ordonanța de Urgență a Guvernului nr. 57/2019 privind Codul Administrativ, cu modificările ulterioare;
- o) art. 52, 62, 63 alin (2) din Regulamentul de organizare și funcționare al Consiliului Local al orașului Târgu-Neamț adoptat prin H.C.L. nr. 125 din 30.06.2016, coroborate cu **ORDINUL nr. 923/2014 pentru aprobarea Normelor metodologice generale referitoare la exercitarea controlului financiar preventiv și a Codului specific de norme profesionale pentru persoanele care desfășoară activitatea de control financiar preventiv propriu;**
- p) Hotărârea Consiliului Local nr. 3 din data de 30.01.2020 privind alegerea președintelui

ROMANIA
Județul Neamț
CONSILIUL LOCAL AL
ORASULUI TARGU-NEAMT
HOTĂRÂREA



Având în vedere:
a) raportul de specialitate al compartimentului de resort din cadrul aparatului de specialitate al primarului orașului Târgu-Neamț, înregistrat sub nr. 2032/11.02.2020,
b) avizul Comisiilor de Specialitate din cadrul Consiliului Local;
În temeiul prevederilor art. 139, alin. (3), lit. g, art. 196, alin. (1), lit. a, art. 243, alin. (1), lit. a privind Ordonanța de Urgență nr. 57/2019 privind Codul Administrativ,

CONSILIUL LOCAL AL ORAȘULUI TÂRGU NEAMȚ ADOPTĂ PREZENTA

HOTĂRÂRE:

Art. 1. (1) Se aprobă apartamentarea imobilului – clădire Primăria Veche – CI cu terenul aferent (733 mp), proprietate publică a orașului Târgu-Neamț, identificat cu NC 56640, situat în str. Ștefan cel Mare, nr. 48, în patru unități individuale astfel:

- UI-1 în suprafață de 185,80 mp;
- UI-2 în suprafață de 13,70 mp;
- UI-3 în suprafață de 38,20 mp;
- UI-4 în suprafață de 495,30 mp.

(2) Planul de amplasament și delimitare a imobilului identificat la Art. 1 (1) din prezenta hotărâre, cu propunerea de dezlipire, constituie Anexa nr. 1, parte integrantă a prezentei hotărâri.

Art. 2. Valoarea de inventar pentru clădire rămâne cea conform H.C.L. nr. 157/30.05.2019, Anexa nr. 1, Subunitatea A- Administrativă, poziția 2: 383.711,0,0 lei și pentru teren: 73.300,0 lei, conform H.C.L. nr. 340/28.11.2019, până la emiterea unei noi hotărâri cu privire la însușirea inventarului bunurilor care aparțin domeniului public al orașului Târgu-Neamț.

Art. 3. Se aprobă mandatarea Primarului orașului Târgu-Neamț, cu sprijinul serviciilor de specialitate, de a realiza toate demersurile legale necesare privind apartamentarea și ridicarea de sarcini conform prevederilor Legii nr. 7/1996 privind publicitatea imobiliară.

Art. 4. Serviciul Urbanism și Amenajarea Teritoriului din cadrul Primăriei orașului Târgu-Neamț va lua măsurile corespunzătoare pentru ducerea la îndeplinire a prevederilor prezentei hotărâri.

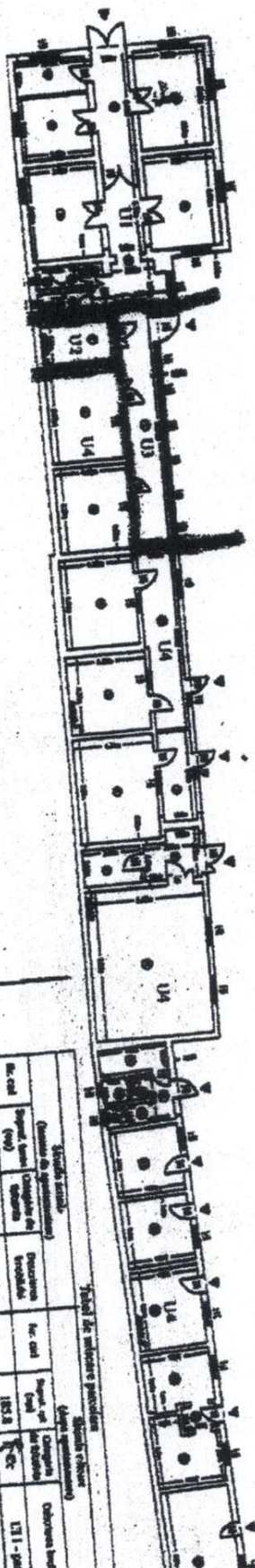
Art. 5. Prezenta hotărâre se comunică în mod obligatoriu, de către secretarul general al orașului Târgu Neamț prin intermediul compartimentului Administrația publică locală și relația cu consiliul local, în termenul prevăzut de lege, primarului orașului Târgu Neamț, prefectului județului Neamț și persoanelor interesate, se depune în format electronic pe pagina de internet www.primariatarguneamt.ro



PREȘEDINTE DE ȘEDINȚĂ
Ciprian Valeriu BĂRSAN

CONTRASEMNEAZĂ
SECRETARUL GENERAL UAT,
Jr. Isabela SABIN

АНБХА.НР. 1.34

[illegible]

Situación actual				Situación futura			
(Número de representantes)				(Número de representantes)			
Sexo	Edad (años)	Ocupación	Profesión	Sexo	Edad (años)	Ocupación	Profesión
1	25	1	1	1	25	1	1
2	25	1	1	2	25	1	1
3	25	1	1	3	25	1	1
4	25	1	1	4	25	1	1
5	25	1	1	5	25	1	1
6	25	1	1	6	25	1	1
7	25	1	1	7	25	1	1
8	25	1	1	8	25	1	1
9	25	1	1	9	25	1	1
10	25	1	1	10	25	1	1
11	25	1	1	11	25	1	1
12	25	1	1	12	25	1	1
13	25	1	1	13	25	1	1
14	25	1	1	14	25	1	1
15	25	1	1	15	25	1	1
16	25	1	1	16	25	1	1
17	25	1	1	17	25	1	1
18	25	1	1	18	25	1	1
19	25	1	1	19	25	1	1
20	25	1	1	20	25	1	1
21	25	1	1	21	25	1	1
22	25	1	1	22	25	1	1
23	25	1	1	23	25	1	1
24	25	1	1	24	25	1	1
25	25	1	1	25	25	1	1
26	25	1	1	26	25	1	1
27	25	1	1	27	25	1	1
28	25	1	1	28	25	1	1
29	25	1	1	29	25	1	1
30	25	1	1	30	25	1	1
31	25	1	1	31	25	1	1
32	25	1	1	32	25	1	1
33	25	1	1	33	25	1	1
34	25	1	1	34	25	1	1
35	25	1	1	35	25	1	1
36	25	1	1	36	25	1	1
37	25	1	1	37	25	1	1
38	25	1	1	38	25	1	1
39	25	1	1	39	25	1	1
40	25	1	1	40	25	1	1
41	25	1	1	41	25	1	1
42	25	1	1	42	25	1	1
43	25	1	1	43	25	1	1
44	25	1	1	44	25	1	1
45	25	1	1	45	25	1	1
46	25	1	1	46	25	1	1
47	25	1	1	47	25	1	1
48	25	1	1	48	25	1	1
49	25	1	1	49	25	1	1
50	25	1	1	50	25	1	1
51	25	1	1	51	25	1	1
52	25	1	1	52	25	1	1
53	25	1	1	53	25	1	1
54	25	1	1	54	25	1	1
55	25	1	1	55	25	1	1
56	25	1	1	56	25	1	1
57	25	1	1	57	25	1	1
58	25	1	1	58	25	1	1
59	25	1	1	59	25	1	1
60	25	1	1	60	25	1	1
61	25	1	1	61	25	1	1
62	25	1	1	62	25	1	1
63	25	1	1	63	25	1	1
64	25	1	1	64	25	1	1
65	25	1	1	65	25	1	1
66	25	1	1	66	25	1	1
67	25	1	1	67	25	1	1
68	25	1	1	68	25	1	1
69	25	1	1	69	25	1	1
70	25	1	1	70	25	1	1
71	25	1	1	71	25	1	1
72	25	1	1	72	25	1	1
73	25	1	1	73	25	1	1
74	25	1	1	74	25	1	1
75	25	1	1	75	25	1	1
76	25	1	1	76	25	1	1
77	25	1	1	77	25	1	1
78	25	1	1	78	25	1	1
79	25	1	1	79	25	1	1
80	25	1	1	80	25	1	1
81	25	1	1	81	25	1	1
82	25	1	1	82	25	1	1
83	25	1	1	83	25	1	1
84	25	1	1	84	25	1	1
85	25	1	1	85	25	1	1
86	25	1	1	86	25	1	1
87	25	1	1	87	25	1	1
88	25	1	1	88	25	1	1
89	25	1	1	89	25	1	1
90	25	1	1	90	25	1	1
91	25	1	1	91	25	1	1
92	25	1	1	92	25	1	1
93	25	1	1	93	25	1	1
94	25	1	1	94	25	1	1
95	25	1	1	95	25	1	1
96	25	1	1	96	25	1	1
97	25	1	1	97	25	1	1
98	25	1	1	98	25	1	1
99	25	1	1	99	25	1	1
100	25	1	1	100	25	1	1

Redactat și procesat: Paul Ciprian Ursu
Ex. 1 la Primăria orașului Târgu Neamț
Ex. 2 la Dosar Corespondență C.V.L.A.C.A.P.E./2020
Se transmite prin poștă

PREFECT,
George LAZAR

ȘEF SERVICIU,
Paula MĂNDIȚĂ

Confirmăm prin prezenta că Hotărârea nr. 36 din 19.02.2020 privind apartamentarea unui imobil – Clădire Primăria Veche C1, cu terenul aferent (733 mp) aparținând domeniului public al orașului Târgu Neamț a fost adoptată de Consiliul local al orașului Târgu Neamț cu respectarea normelor legale în vigoare.
Ca atare, împotriva acesteia nu s-a declanșat procedura prealabilă și nici nu a fost atacată în contenciosul administrativ.
Cu stimă,

Către,
PRIMĂRIA ORAȘULUI TÂRGU NEAMȚ
- Domnului Primar, Vasilică Harpa-
- Doamnei Secretar, Isabela Sabin -
- cu privire la exercitarea controlului de legalitate -

MINISTERUL AFACERILOR INTERNE
INSTITUȚIA PREFECTULUI – JUDEȚUL NEAMȚ
Nr. 3046
Data: 27.02.2020
SERVICIUL VERIFICAREA LEGALITĂȚII ACTELOR,
CONTENCIOS ADMINISTRATIV ȘI PROCESE ELECTORALE
Compartimentul Verificarea Legalității Actelor, Contencios Administrativ și Procese Electorale

NECLASIFICAT

ROMANIA
Județul Neamț
REGISTRUL
Nr. 033299/3
din ziua
anul 2020

4.03.2020
G. M. M. M. M. M.