

C

## INVENTARUL BUNURILOR CARE APARTIN DOMENIUL PUBLIC AL ORĂȘULUI TÂRGU-NEAMȚ

Anexa nr. 1/a H.C.L. 137 din 10.05.2019.



Nr. crt.	Cod clasifi.	Denumirea bunului	Elemente de identificare	Data PIF	Valoare de inventar	Situația juridică actuală
0	1	2	3	4	5	6
<b>L3 TERENURI</b>						
1		Teren Bld. Mihai Eminescu, S = 523 mp, NC 56395	Teren intravilan situat în localitatea Tg. Neamț-bdul Mihai Eminescu, în suprafața de 523 mp	2019	44,763.57	Domeniul public al orașului Târgu-Neamț
2		Teren Bld. Mihai Eminescu, S = 340 mp, NC 56392	Teren intravilan situat în localitatea Tg. Neamț-bdul Mihai Eminescu, în suprafața de 340 mp	2019	29,100.60	Domeniul public al orașului Târgu-Neamț
3		Teren Bld. Mihai Eminescu, S = 744 mp, NC 56394	Teren intravilan situat în localitatea Tg. Neamț-bdul Mihai Eminescu, în suprafața de 744 mp	2019	63,678.96	Domeniul public al orașului Târgu-Neamț
<b>TOTAL</b>					<b>137,543.13</b>	



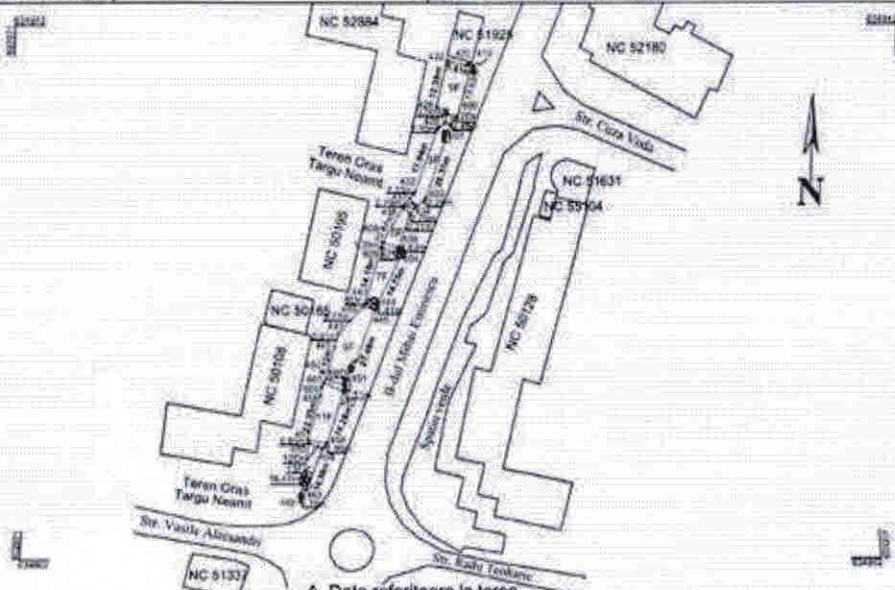
ANEXA NR.1.35

PLAN DE AMPLASAMENT SI DELIMITARE A IMOBILULUI

Scara 1:1000

Nr.cadastral	Suprafata masurata a imobilului (mp)	Adresa imobilului
56495	523	Intravilan Oras Targu Neamt, B-dul Mihai Eminescu, Jud.Neamt

Cartea Funciara nr.	UAT TARGU NEAMT
---------------------	-----------------



A. Date referitoare la teren			
Nr. parcela	Categoria de folosinta	Suprafata (mp)	Mentii
1	F	82	Teren intravilan Teren delimitat prin: Limita conventionala
2	Dr	5	
3	F	68	
4	Dr	7	
5	F	34	
6	Dr	7	
7	F	65	
8	Dr	6	
9	F	120	
10	Dr	8	
11	F	83	
12	Dr	5	
13	F	33	
Total		523	

B. Date referitoare la constructii			
Cod constr.	Destinatia	Suprafata construita la sol (mp)	Mentii
Total			

Suprafata masurata a imobilului = 523 m.p.  
Suprafata din act = 35631 m.p.

**Executant ONU MIHAI**  
Confirm executarea măsurătorilor la teren, corectitudinea adăugării documentației cadastrale și corespundența acesteia cu realitatea din teren  
Data 24.04.2019

**Inspector**  
Confirm introducerea imobilului în baza de date integrată și atribuirea numărului cadastral  
Stampila BCPI

02 MAI 2019

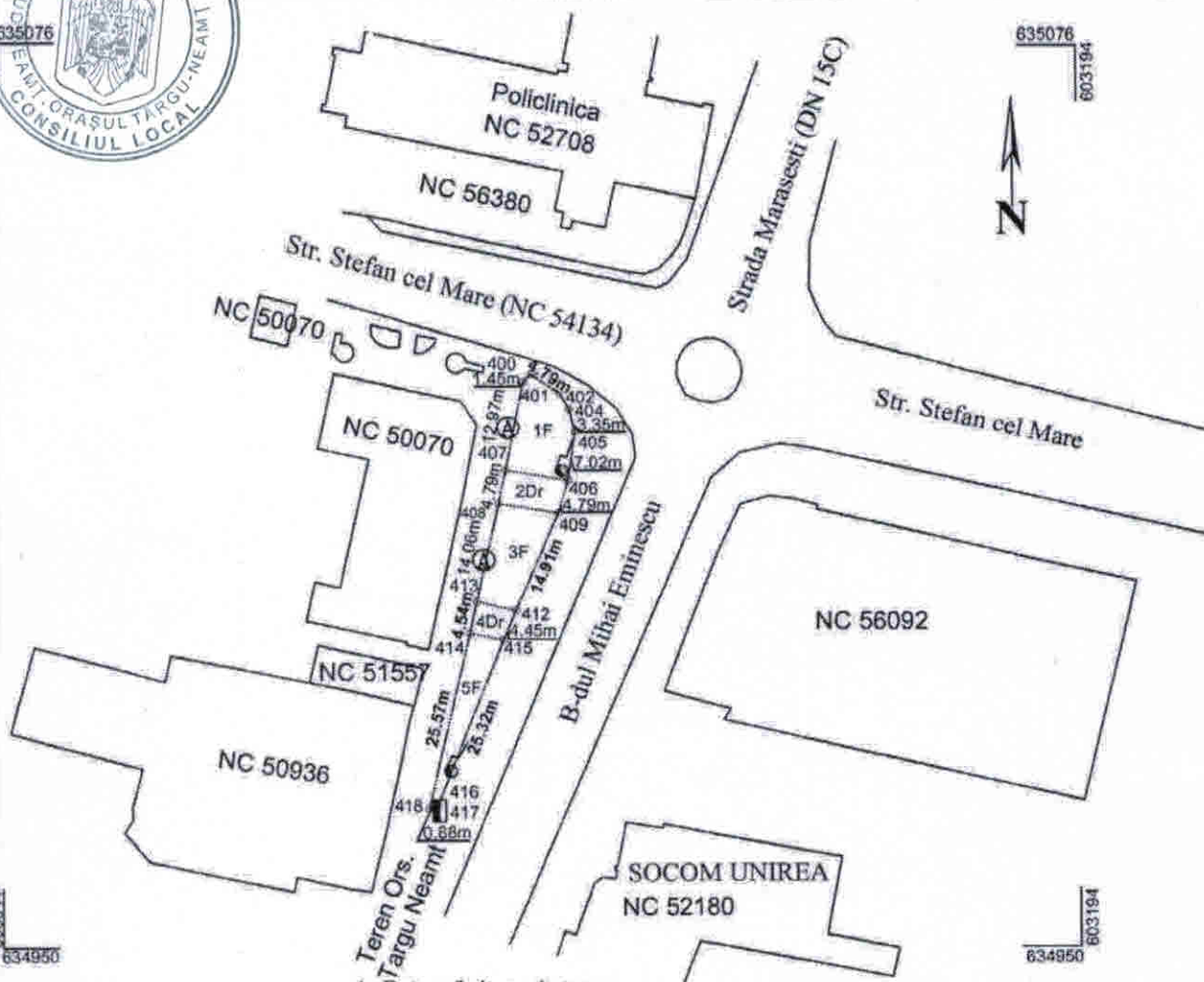


## PLAN DE AMPLASAMENT SI DELIMITARE A IMOBILULUI

Scara 1: 1000

Nr. cadastral	Suprafata masurata a imobilului (mp)	Adresa imobilului
56392	340	Intravilan Oras Targu Neamt, B-dul Mihai Eminescu, Jud.Neamt

Cartea Funciara nr.	UAT	TARGU NEAMT
---------------------	-----	-------------

6033044  
635076603044  
634950635076  
603194603194  
634950

## A. Date referitoare la teren

Nr. parcela	Categoria de folosinta	Suprafata [mp]	Mentiiuni
1	F	103	Teren intravilan Teren delimitat prin: Limita conventionala
2	Dr	41	
3	F	100	
4	Dr	23	
5	F	73	
Total		340	-

## B. Date referitoare la constructii

Cod constr.	Destinatia	Suprafata construita la sol [mp]	Mentiiuni
-	-	-	-
Total		-	-

Suprafata masurata = 340 m.p.  
Suprafata din act = 35631 m.p.

Executant ONU MIHAI

Confirm executarea masuratorilor la teren si corectitudinea documentelor cadastrale si corespondenta acestora cu realitatea din teren

Data 24.04.2019



Inspector 02. MAI. 2019

Confirm introducerea imobilului in baza de date integrată și atribuirea numărului cadastral

Oficiul de Cadastru și Publicitate Imobiliară Neamt  
Nume și prenume: MOLDOVIANU GABRIEL

Ștampila BCPI

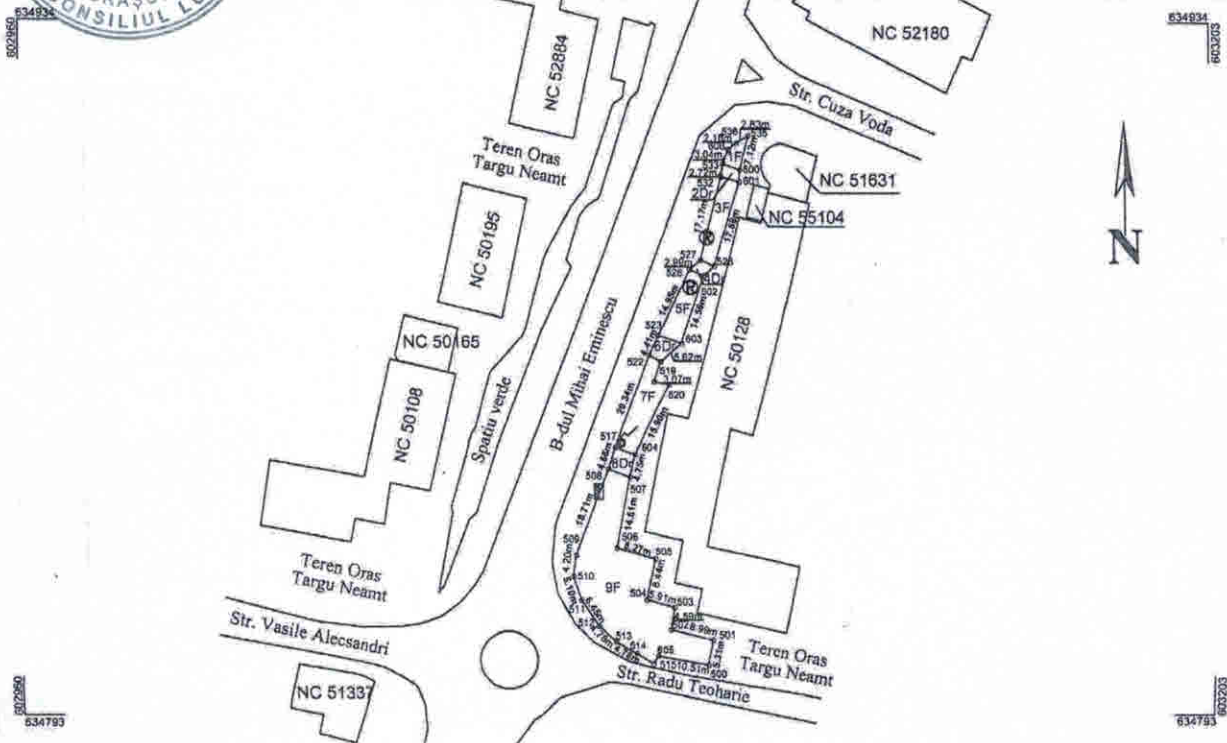
Funcția CONSILIER



## PLAN DE AMPLASAMENT SI DELIMITARE A IMOBILULUI

Scara 1:1000

Nr. cadastral	Suprafata masurata a imobilului (mp)	Adresa imobilului
56394	744	Intravilan Oras Targu Neamt, B-dul Mihai Eminescu, Jud.Neamt
Cartea Funciara nr.	UAT TARGU NEAMT	



## A. Date referitoare la teren

Nr. parcela	Categoria de folosinta	Suprafata [mp]	Mentuni
1	F	18	Teren intravilan Teren delimitat prin: Limita conventionala
2	Dr	10	
3	F	60	
4	Dr	8	
5	F	60	
6	Dr	18	
7	F	92	
8	Dr	21	
9	F	457	
Total		744	-

## B. Date referitoare la constructii

Cod constr.	Destinatia	Suprafata construita la sol [mp]	Mentuni
-	-	-	-
Total		-	-

Suprafata masurata a imobilului = 744 m.p.  
Suprafata din act = 35631 m.p.

## Executant ONU MIHAI

Confirm executarea măsurătorilor la teren, corectitudinea întocmirii documentației cadastrale și corespondența acesteia cu realitatea din teren  
Data 24.04.2019

## Inspector

Confirm introducerea imobilului în baza de date integrată și atribuirea numărului cadastral  
Ștampila BCPI

Oficiul de Cadastru și Publicitate Imobiliară Neamt  
Nume și prenume: DANI BĂNESCU ANDREEA  
Funcția: Consilier

02. MAL. 2019