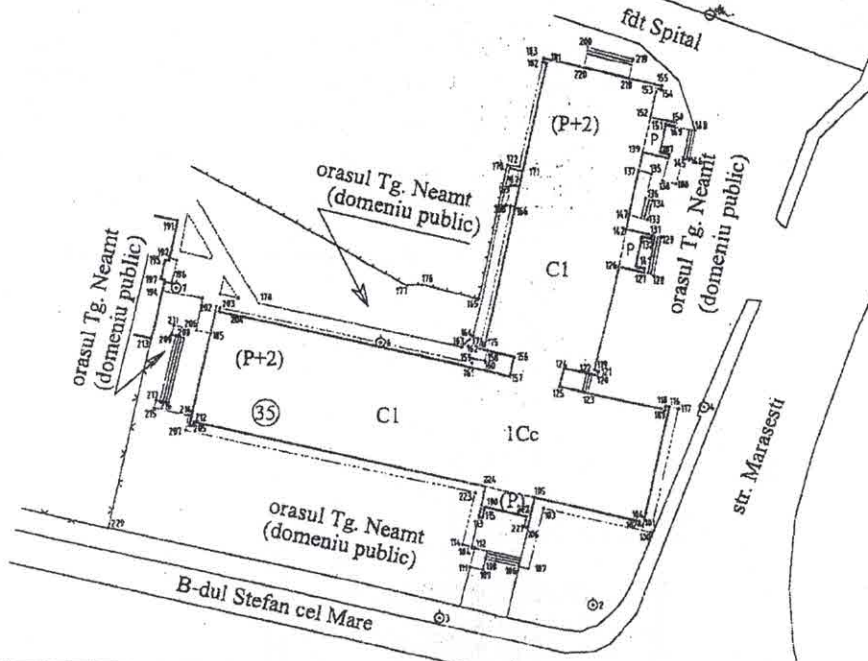


**PLAN DE AMPLASAMENT ȘI DELIMITARE A IMOBILULUI  
CU PROPUNERE DE APARTAMENTARE**

Anexa 16

SCARA 1: 500

Nr.cadastral	Suprafata masurata	Adresa imobilului	
52708	1161 m.p.	Intravilan oras Tg. Neamt, B-dul Stefan cel Mare nr. 35, jud. Neamt	
Cartea Funciara nr.	52708	U.A.T.	Oras Tg. Neamt



Tabel de miscare parcelara

Situatia actuala (inainte de apartamentare)				Situatia viitoare (dupa apartamentare)			
Nr. cad	Supraf. c.p.i (m.p.)	Categoria de folosinta	Descrierea imobilului	Nr. cad	Cota-parte teren /UI m.p.	Categoria de folosinta	Descrierea imobilului
52708-C1	1161	Cc	Teren curti constructii	52708 - C1 - U1	18,65	Cc	U 1 - Parter
				52708 - C1 - U2	2,24	Cc	U 2 - Parter
				52708 - C1 - U3	389,56	Cc	U 3 - Parter
				52708 - C1 - U4	6,44	Cc	U 4 - Etaj I
Total	1161			52708 - C1 - U5	8,16	Cc	U 5 - Etaj I
				52708 - C1 - U6	8,41	Cc	U 6 - Etaj I
				52708 - C1 - U7	8,56	Cc	U 7 - Etaj I
				52708 - C1 - U8	8,37	Cc	U 8 - Etaj I
				52708 - C1 - U9	8,13	Cc	U 9 - Etaj I
				52708 - C1 - U10	8,49	Cc	U 10 - Etaj I
				52708 - C1 - U11	7,99	Cc	U 11 - Etaj I
				52708 - C1 - U12	10,59	Cc	U 12 - Etaj I
				52708 - C1 - U13	10,39	Cc	U 13 - Etaj I
				52708 - C1 - U14	5,91	Cc	U 14 - Etaj I
				52708 - C1 - U15	281,88	Cc	U 15 - Etaj I
				52708 - C1 - U16	8,52	Cc	U 16 - Etaj II
				52708 - C1 - U17	12,51	Cc	U 17 - Etaj II
				52708 - C1 - U18	16,93	Cc	U 18 - Etaj II
				52708 - C1 - U19	8,14	Cc	U 19 - Etaj II
				52708 - C1 - U20	7,99	Cc	U 20 - Etaj II
				52708 - C1 - U21	8,21	Cc	U 21 - Etaj II
				52708 - C1 - U22	16,82	Cc	U 22 - Etaj II
				52780 - C1 - U23	8,09	Cc	U 23 - Etaj II
				52708 - C1 - U24	5,35	Cc	U 24 - Etaj II
				52708 - C1 - U25	10,68	Cc	U 25 - Etaj II
				52708 - C1 - U26	5,42	Cc	U 26 - Etaj II
				52708 - C1 - U27	5,32	Cc	U 27 - Etaj II
				52708 - C1 - U28	263,25	Cc	U 28 - Etaj II
				Total	1161,00		

Executant

Parafa



SC TOPOPREST SRL

Data: 09.09.2013



*[Handwritten signature]*

23 SEP 2013



Anexa 4 HCL 35/19.02.2020